

משרד התכנון והרשות הארצית
לתכנון ציבורי גאים להציג:

החל ב-19.8.22 רשת תכנון ציבורי חדשה בנתניה

התכנון הציבורי בנתניה
מתחדשת ומתקדמת בשבילכם

יעילה יותר • ירוקה יותר • נוחה יותר

5-4	מפת רשת התחבורה הציבורית החדשה בנתניה
7-6	רשת התחבורה הציבורית החדשה בנתניה
9-8	60 בית העלמין ↔ מסוף עין התכלת
11-10	61 התחנה המרכזית ↔ החוף הירוק
13-12	62 תחנת הרכבת ספיר ↔ מסוף עין התכלת
15-14	63 63א תחנת הרכבת ספיר ↔ מסוף עין התכלת
16	64 תחנת הרכבת ספיר ↔ מסוף עין התכלת
17	65 תחנת הרכבת ספיר ↔ מסוף עין התכלת
18	66 בי"ס ש"י עגנון ↔ תחנת הרכבת ספיר
19	67 תחנת הרכבת נתניה ↔ סינמה סיטי
20	68 תחנת הרכבת ספיר ↔ התחנה המרכזית
21	69 תחנת הרכבת ספיר ↔ בי"ס ש"י עגנון
22	70 בי"ס ש"י עגנון ↔ עיר ימים
23	71 71א תחנת הרכבת נתניה ↔ תחנת הרכבת ספיר
25-24	32 32א תחנת הרכבת ספיר ↔ תחנת הרכבת נתניה
26	16 תחנת הרכבת נתניה ↔ בי"ס ש"י עגנון
27	שאלות ותשובות
28	שינויים בקווי השירות בתחנות רכבת

תושבות ותושבי נתניה היקרים,

משרד התחבורה והבטיחות בדרכים, באמצעות הרשות הארצית לתחבורה ציבורית ובשיתוף עיריית נתניה, פעלו רבות במטרה להביא לעיר בשורה של ממש ברשת קווי השירות העירוניים. התוכנית המוצגת בעלון זה פורסת בפניכם את רשת התחבורה הציבורית החדשה של העיר נתניה.

במסגרת התכנית, שדרגנו משמעותית את רשת התחבורה הציבורית בעיר. ביטלנו קווים, שיפרנו מסלולי נסיעה, הרחבנו שעות פעילות והוספנו מגוון קווים חדשים על מנת לאפשר לכם נסיעה מהירה, נוחה ויעילה בעיר. כמו כן, כמחצית מהאוטובוסים המשרתים את נתניה הינם חשמליים - שקטים ולא מזהמים.

מהיום, תוכלו להגיע בקלות באמצעות קווים ישירים ומהירים מהשכונות השונות לתחנות הרכבת נתניה ונתניה-ספיר, אזורי התעסוקה קרית אליעזר ("הישן") וספיר ("החדש"), בית החולים לניאדו, התחנה המרכזית, מרכז העיר, קניון עיר ימים, חופי הים ולעשרות מוקדי תעסוקה, בילוי וקניות ברחבי העיר.

השיפורים הנוכחיים בתחבורה הציבורית העירונית, מהווים חלק מרצף שיפורים שהחלו כבר בחודש ינואר האחרון למענכם התושבים, וכמובן שיפורים נוספים מתוכננים בהמשך. אנו מזמינים אתכם להתנסות בתחבורה הציבורית וליהנות מנסיעה בטוחה ויעילה, ותמיד שמחים לקבל הצעות לשיפור.

משרד התחבורה והבטיחות בדרכים והרשות הארצית לתחבורה ציבורית.

קווים חדשים

60 בית העלמין ↔ מסוף עין התכלת
דרך נאות גנים

61 תחנה מרכזית ↔ החוף הירוק
דרך מזרח העיר ועיר ימים

62 תחנת רכבת ספיר ↔ מסוף עין התכלת
דרך נאות הרצל ומזרח העיר

63 תחנת רכבת ספיר ↔ מסוף עין התכלת
דרך קריית נורדא

64 תחנת רכבת ספיר ↔ מסוף עין התכלת
דרך ציר החוף. הקו פועל גם בשעות הלילה בימי חמישי, מוצ"ש וימי חופש מהלימודים.

65 תחנת רכבת ספיר ↔ מסוף עין התכלת
דרך קריית השרון. הקו פועל גם בשעות הלילה בימי חמישי, מוצ"ש וימי חופש מהלימודים.

66 ב"ס ש"י עגנון ↔ תחנת רכבת ספיר
ישר

67 תחנת רכבת נתניה ↔ סינמה סיטי
דרך נוף הטיילת

68 תחנת רכבת ספיר ↔ תחנה מרכזית
דרך רמת ידן ונאות שקד

69 תחנת רכבת ספיר ↔ ב"ס ש"י עגנון
דרך רמת חן וקריית השרון

70 ב"ס ש"י עגנון ↔ עיר ימים
מסלול מעגלי

בקרב

71 תחנת רכבת נתניה ↔ תחנת רכבת ספיר
דרך רמת אפרים, רמת ידן ואגמים

קווים שמסלולם השתנה

16 תחנת רכבת נתניה ↔ ב"ס ש"י עגנון

32 תחנת רכבת ספיר ↔ תחנת רכבת נתניה
דרך ציר החוף, גלי ים, גבעת האירוסים ונאות גולדה

קווים ללא שינוי במסלול או בלו"ז

1 תחנה מרכזית נתניה ↔ מושב אביחיל
מסלול מעגלי

10 תחנה מרכזית נתניה ↔ נאות הרצל
מסלול מעגלי
וקווי תלמידים וקו 12 לשכטרמן

קו עם תגבור תדירות

25 עין התכלת ↔ תחנת רכבת נתניה

קווים שמספרם השתנה

43 תחנה מרכזית ↔ עין שריד

48 תחנה מרכזית ↔ ב"ס ש"י עגנון

49 ב"ס ש"י עגנון ↔ צורן (מרכז)

חלופות נסיעה משודרגות לקווים שבוטלו

3 לקריית נורדא
מענה חילופי ניתן באמצעות הקו החדש
63 63

4 למרכז העיר
מענה חילופי ניתן באמצעות הקווים החדשים
67 64 60 32 32

6 לעין התכלת
מענה חילופי ניתן באמצעות הקווים החדשים
70 66 65 63 63 25

7 תחנה מרכזית נתניה ↔ החוף הירוק
מענה חילופי ניתן באמצעות הקווים החדשים
67 32 32

8 לרמת ידן ונאות שקד
מענה חילופי ניתן באמצעות הקו החדש
68

9 גבעת האירוסים ↔ ב"ס ש"י עגנון
מענה חילופי ניתן באמצעות הקווים החדשים
70 66 63 63 32 32

11 לצפון מערב מרכז העיר
מענה חילופי ניתן באמצעות הקווים החדשים
70 66 65 63 63 60

14 תחנה מרכזית נתניה ↔ מרכז העיר
מענה חילופי ניתן באמצעות הקווים החדשים
67 71 67 32 32 בקרב

15 תחנה מרכזית נתניה ↔ החוף הירוק
מענה חילופי ניתן באמצעות הקווים החדשים
69 65

16 קווי לילה
מענה חילופי ניתן באמצעות הקווים החדשים
65 64



פועלים גם בשעות הלילה בימי חמישי, מוצ"ש וימי חופש מהלימודים

20 מכללת הרמלין ↔ רכבת נתניה
מענה חילופי ניתן באמצעות הקווים החדשים
62 61 60

21 לקריית השרון, קריית רבין ומשכנות זבלון
מענה חילופי ניתן באמצעות הקו החדש
69

22 לנאות גנים
מענה חילופי ניתן באמצעות הקווים החדשים
62 61 60

23 לנאות גנים ובית העלמין
מענה חילופי ניתן באמצעות הקווים החדשים
62 61 60

27 איקאה ↔ אורט ליבוביץ'
מענה חילופי ניתן באמצעות הקווים החדשים
62 61 60

30 תחנת רכבת ספיר ↔ גבעת האירוסים
מענה חילופי ניתן באמצעות הקו החדש
32 32

31 תחנת רכבת ספיר ↔ החוף הירוק
מענה חילופי ניתן באמצעות הקו החדש
61

44 ב"ס ש"י עגנון ↔ אזור התעשייה ספיר צפון
מענה חילופי ניתן באמצעות הקווים החדשים
70 66 63 63

50 תחנת רכבת נתניה ↔ רמת חן
מענה חילופי ניתן באמצעות הקווים החדשים
71 71 69 67 בקרב

51 ב"ס ש"י עגנון ↔ תחנת רכבת נתניה
מענה חילופי ניתן באמצעות הקווים החדשים
65 25 16

52 תחנת רכבת ספיר ↔ החוף הירוק
מענה חילופי ניתן באמצעות הקווים החדשים
71 71 68 בקרב

53 תחנת רכבת ספיר ↔ החוף הירוק
מענה חילופי ניתן באמצעות הקווים החדשים
69 65 60

בית העלמין ↔ מסוף עין התכלת

הקו משרת את שכונות נאות גנים [ותיקים], קריית רבין [הזמיר] וצפון מערב מרכז העיר [בורוכוב], ומחבר אותן אל יעדים חשובים: בית חולים לניאדו, התחנה המרכזית, הביטוח הלאומי, תחנת הרכבת נתניה, אזור תעשייה קריית אליעזר ובית העלמין.

מבית העלמין למסוף עין התכלת

תחנה ראשונה

- בית עלמין
- הברבור/הזמיר
- הזמיר/השחף
- הזמיר/הנשר
- ההשכלה/האוניברסיטה
- ההשכלה/הרב יהודה אונטרמן
- הרב צירלסון/השומר
- הרב ז. גולד/הרב צירלסון
- הרב גד מכלוף/שמואל לנדאו
- יוסף שפרינצק/הרב הגר
- יוסף שפרינצק/יוסף ויתקין
- יוסף שפרינצק/הרב מנחם זמבה
- יוסף שפרינצק/משה מונטיפיורי
- שפרינצק/שרה מלכין
- יוסף שפרינצק/עובדיה אברהם הכהן
- דרך דגניה
- צבי שכטרמן/דרך דגניה
- צבי שכטרמן/הפלדה

ק. רבין

נאות גנים

א"ת קריית אליעזר

ממסוף עין התכלת לבית העלמין

תחנה ראשונה

- מסוף עין התכלת/איסוף המלכים/הגדוד העברי
- המלכים/אח"י דקר
- שדרות ניצה/הרב הרצוג שד. ניצה/שאל המלך
- הרב הרצוג/שלמה המלך
- ד"ר יהושע טהון/הרב הרצוג
- יהושע טהון/איכילוב
- בורוכוב/יהודה הנשיא
- בורוכוב/גבעת חיים
- שמואל הנציב/י.ח ברנר
- כיכר פרלמן
- ויצמן/ששת הימים
- שדרות חיים וייצמן/שער העמק
- הרצל/משה הס
- הרצל/בנימין מינץ
- הרצל/עולי הגרדום
- פנקס/הקדר
- דוד פנקס/צבי שכטרמן

עין התכלת

ק. צאנז

צפון מערב מרכז העיר

צפון מזרח מרכז העיר

א"ת קריית אליעזר



*בעתיד הקרוב יתווספו תחנות חדשות לחלק מהקווים

התחנה המרכזית ↔ החוף הירוק

הקו משרת את שכונות נאות גנים [ותיקים], קריית רבין [הזמיר], קריית השרון, עיר ימים ופולג ומחבר אותן אל יעדים חשובים: התחנה המרכזית, הביטוח הלאומי, תחנת הרכבת נתניה, האצטדיון ואזורי המסחר, עיריית נתניה, רכבת ספיר ואזור תעשייה ספיר וקניון עיר ימים.

מהחוף הירוק להתחנה המרכזית

תחנה ראשונה

החוף הירוק
 חוף פולג/רמת פולג
 הלילך/המרגניות
 מנחם סבידור/אנצו סירני
 אמנון ותמר/מעפילי אגוז
 זלמן שז"ר/בני ברמן
 אהוד מנור/דודו דותן
 אהוד מנור/דודו דותן
 אהוד מנור/נתן יונתן
 עוזי חיטמן/אהוד מנור
 עוזי חיטמן
 קניון עיר ימים/זלמן שז"ר
 איקאה/שדרות גיבורי ישראל
 מרכז ביג/שדרות גיבורי ישראל
 שדרות גיבורי ישראל/האומנות
 מסוף יד חרוצים
 ת. רכבת ספיר
 התרופה/אריה רגב
 שדרות גיבורי ישראל/התרופה
 בית חרושת אביק
 המחשב/הצורן
 עירייה
 המחקר/הגביש
 אצטדיון נתניה
 בני וו. רייך/אדר
 דרך דגניה/הרב שלום איפרגן
 דרך דגניה/ליבר זאב
 דרך דגניה/אלונים
 אלונים/דרך דגניה

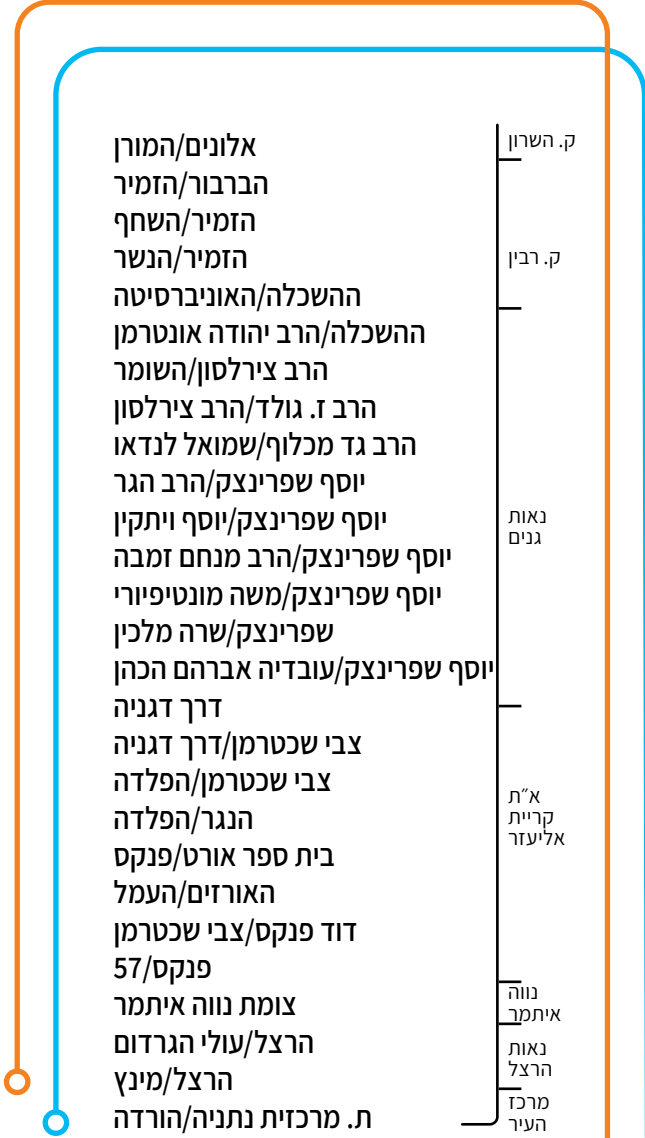
רמת פולג
 עיר ימים
 רמת פולג
 א"ת ספיר
 ק. השרון

מהתחנה המרכזית לחוף הירוק

תחנה ראשונה

ת. מרכזית נתניה/רציפים
 הרצל/משה הס
 הרצל/בנימין מינץ
 הרצל/עולי הגרדום
 פנקס/הקדר
 קניון הדרים
 האורזים/צבי שטרמן
 האורזים/העמל
 ביי"ס אורט
 דוד פנקס/הרכב
 בית חרושת טריוול
 האורג/הפלדה
 צבי שטרמן/הפלדה
 צבי שטרמן/דרך דגניה
 אליעזר קפלן/שרה מלכין
 יוסף שפרינצק/משה מונטיפיורי
 שפרינצק/שרה מלכין
 יוסף שפרינצק/עובדיה אברהם הכהן
 יוסף שפרינצק/מיכאל הלפרין
 ארלוזרוב/הלפרין
 ארלוזרוב/השומר
 ההשכלה/השומר
 ההשכלה/הרב יהודה אונטרמן
 ההשכלה/האוניברסיטה
 הנשר/הזמיר
 הזמיר/החסידה
 דרך הפארק/הזמיר
 דרך הפארק/האוניברסיטה
 דרך הפארק/אלונים

מרכז העיר דרום
 א"ת קריית אליעזר
 נאות גנים
 ק. רבין
 ק. השרון



אלונים/הנופר
 דגניה/פרח
 דרך דגניה/ליבר זאב
 דרך דגניה/בני וו. רייך
 בני וו. רייך/אדר
 אצטדיון נתניה
 סינמה סיטי/המחקר
 מכללת הרמלין/המחקר
 עירייה/הצורן
 בית חרושת טבע
 שד. גיבורי ישראל/התרופה
 תחנת הרכבת ספיר/יד חרוצים
 שד. גיבורי ישראל/האומנות
 איקאה/שדרות גיבורי ישראל
 צומת אביר/כביש 553
 קניון עיר ימים/זלמן שז"ר
 זלמן שז"ר/בני ברמן
 אהוד מנור/דודו דותן
 הלילך/המרגניות
 מנחם סבידור/אנצו סירני
 אמנון ותמר/מעפילי אגוז
 עוזי חיטמן
 עוזי חיטמן/אהוד מנור
 אהוד מנור/משה וילנסקי
 חוף פולג/רמת פולג
 החוף הירוק

ק. השרון
 א"ת ספיר
 עיר ימים
 רמת פולג

תחנה אחרונה

תחנה אחרונה

*בעתיד הקרוב יתווספו תחנות חדשות לחלק מהקווים

תחנת הרכבת ספיר ↔ מסוף עין התכלת

הקו משרת את שכונות נאות גנים [ותיקים], נאות הרצל [ריינס], פרדס הגדוד, קריית צאנז ועין התכלת ומחבר אותן אל יעדים חשובים: בית חולים לניאדו, התחנה המרכזית, הביטוח הלאומי, המכללה האקדמית נתניה, עיריית נתניה, רכבת ספיר ואזור תעשייה ספיר.

מתחנת הרכבת ספיר למסוף עין התכלת

תחנה ראשונה

מסוף יד חרוצים/איסוף ת. רכבת ספיר/איסוף התרופה/אריה רגב שדרות גיבורי ישראל/התרופה בית חרושת אביק המחשב/הצורן עירייה שדרות לנטוס/יוסף טום לנטוס/ליבר זאב טום לנטוס/ד"ר יהודה פרח יוסף קלאוזנר/שדרות טום לנטוס האוניברסיטה/דרך דגניה חורשת הסרג'נטים/האוניברסיטה ההשכלה/הרב יהודה אונטרמן הרב צירלסון/השומר הרב ז. גולד/הרב צירלסון הרב גד מכלוף/שמאל לנדאו יוסף שפרינצק/הרב הגר יוסף שפרינצק/יוסף ויתקין יוסף שפרינצק/הרב מנחם זמבה אליעזר קפלן/יוסף שפרינצק אליעזר קפלן/יוסף אהרונביץ'

א"ת ספיר

ק. השרון

משכנות זבולון

נאות גנים

ממסוף עין התכלת לתחנת הרכבת ספיר

תחנה ראשונה

מסוף עין התכלת/איסוף המלכים/הגדוד העברי המלכים/אח"י דקר מרכז רפואי לניאדו/ילדים בית חולים לניאדו הרב מיימון/מוריה בלפור/קמיל הויסמנס נחום סוקולוב/קמיל הויסמנס נחום סוקולוב/פייר ז'ילבר עמק חפר/טרומפלדור הרב ריינס/עמק חפר דרך רזיאל/הרב ריינס דרך רזיאל/מלחמת ששת הימים דרך רזיאל/היהלום הרצל/בנימין מינץ הרצל/עולי הגרדום צומת נווה איתמר אליעזר קפלן/שרה מלכין יוסף שפרינצק/משה מונטיפיורי שפרינצק/שרה מלכין יוסף שפרינצק/עובדיה אברהם הכהן יוסף שפרינצק/מיכאל הלפרין ארלוזורוב/הלפרין

עין התכלת

פרדס הגדוד

צפון מזרח העיר

נאות הרצל

נווה איתמר

נאות גנים



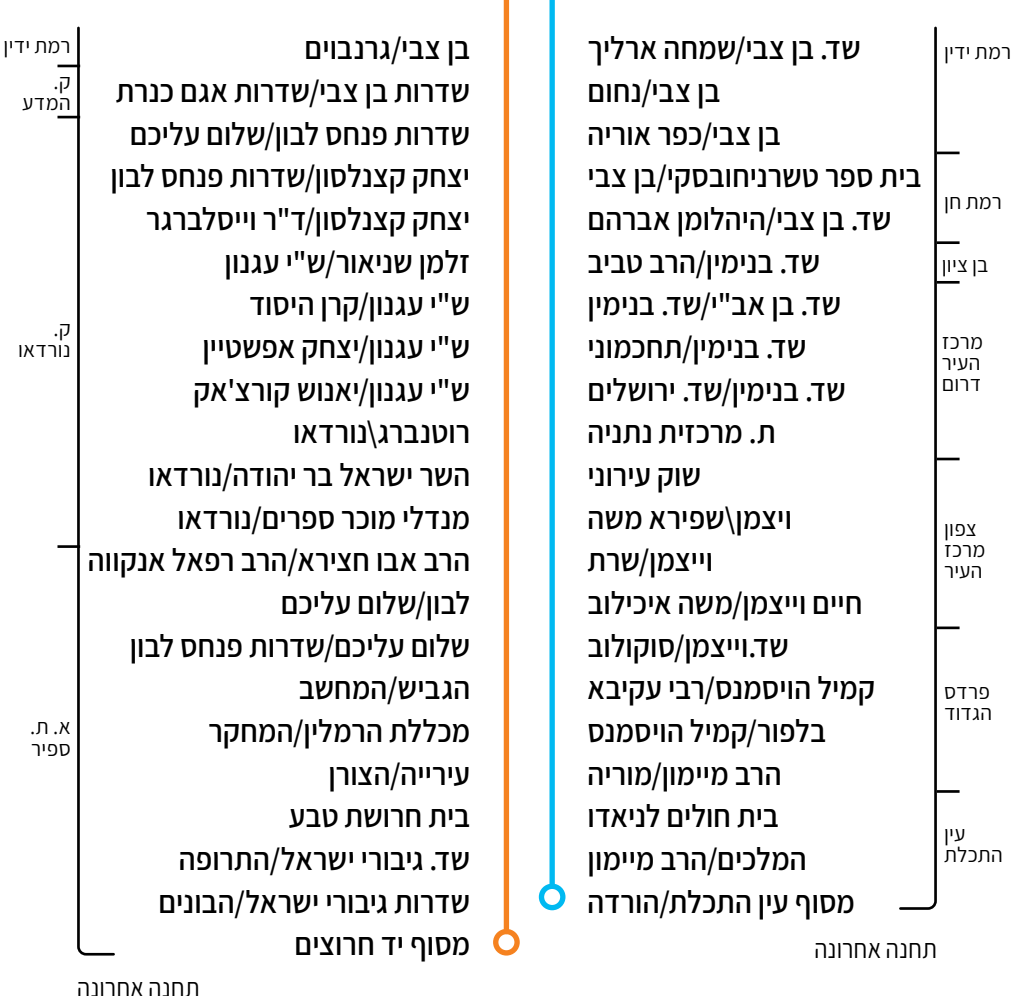
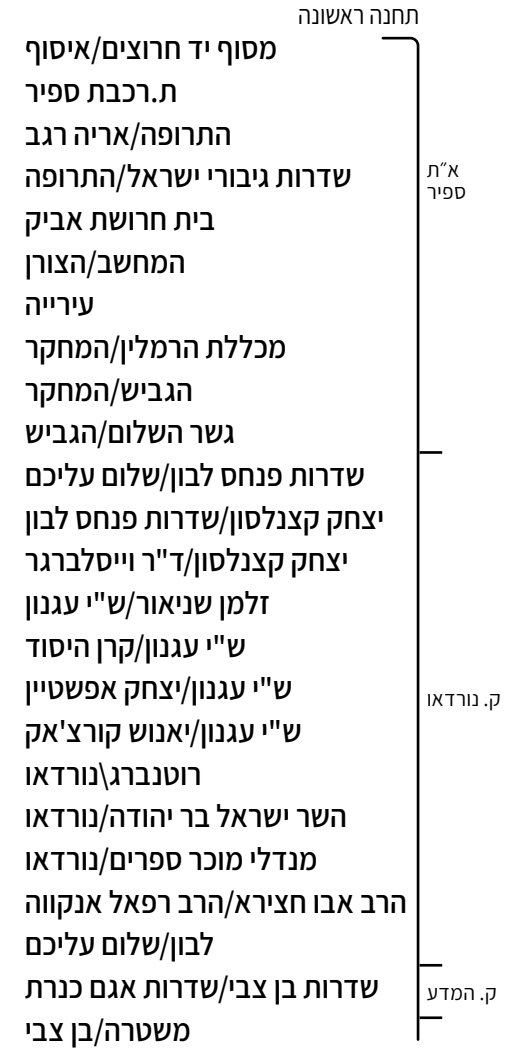
*בעתיד הקרוב יתווספו תחנות חדשות לחלק מהקווים

תחנת הרכבת ספיר ↔ מסוף עין התכלת

הקו משרת את שכונות קריית נורדאו, צפון מערב מרכז העיר, צפון מזרח מרכז העיר ולאורך הצירים הראשיים [בן צבי, בנימין, וייצמן] ומחבר אותן אל יעדים חשובים: בית חולים לניאדו, התחנה המרכזית, עיריית נתניה, רכבת ספיר ואזור תעשייה ספיר. קו זה מספק מענה לביטולם של הקווים 3, 6, 9, 11, 48.

מתחנת הרכבת ספיר למסוף עין התכלת

ממסוף עין התכלת לתחנת הרכבת ספיר (כיוון שילוט 63 א')



*בעתיד הקרוב יתווספו תחנות חדשות לחלק מהקווים

תחנת הרכבת ספיר ↔ מסוף עין התכלת

קו חדש

65

הקו משרת את שכונת קריית השרון ופולג [רחוב שז"ר] אל אזור תעשייה ספיר, מרכז העיר ובית החולים לניאדו, ומחבר גם את שכונות עין התכלת, קריית צאנז, מרכז העיר [לאורך רחובות הרצל-ויצמן], ומחבר אותן אל יעדים חשובים: בית חולים לניאדו, התחנה המרכזית, הביטוח הלאומי, אזור תעשייה קריית אליעזר, אזור תעשייה ומסחר פולג, קניון עיר ימים והחוף הירוק. הקו פועל גם בשעות הלילה בימי חמישי ומוצ"ש וימי חופש מהלימודים.

ממסוף עין התכלת לרמת פולג

מהחוף הירוק למסוף עין התכלת



תחנת הרכבת ספיר ↔ מסוף עין התכלת

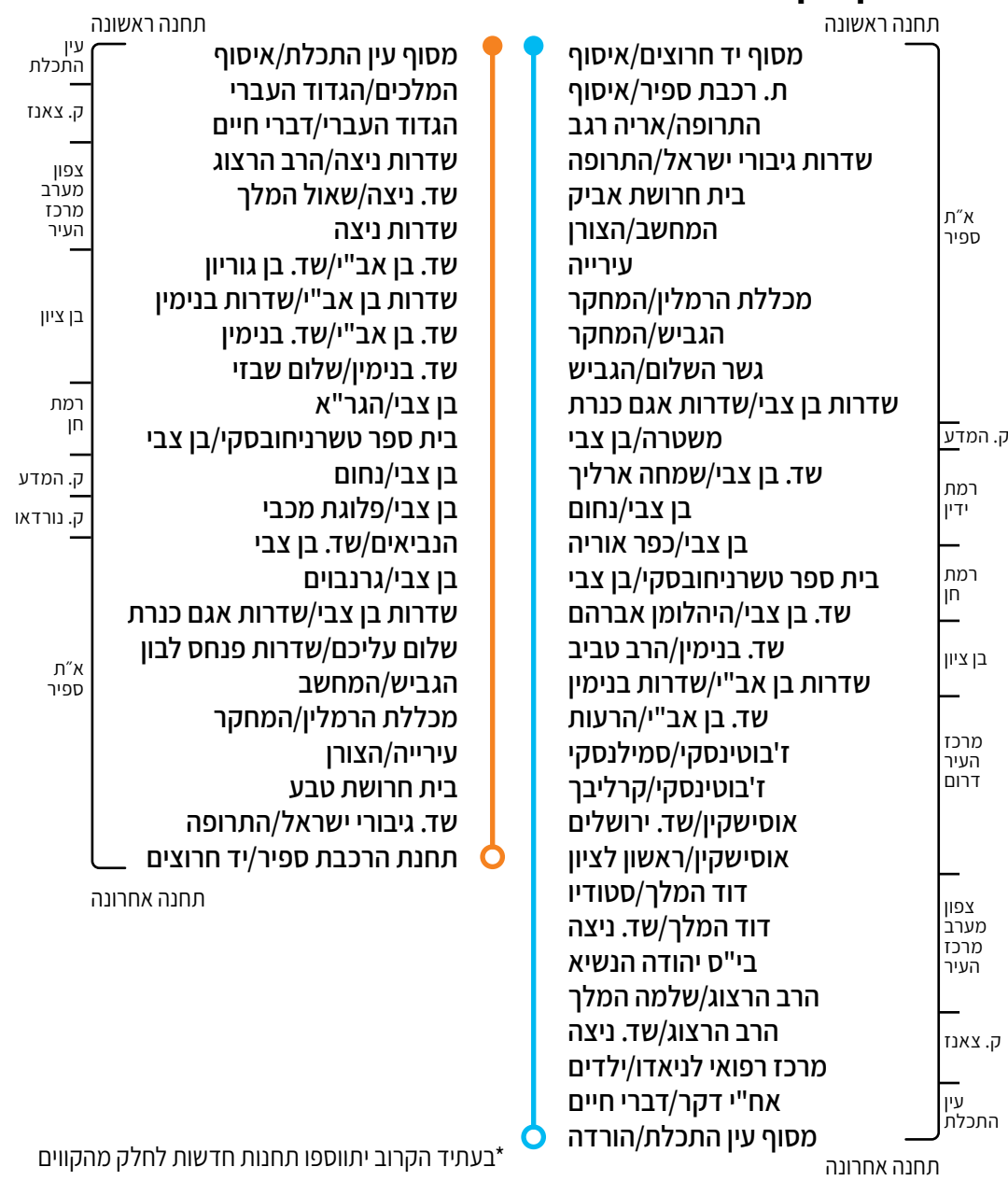
קו חדש

64

הקו משרת את שכונות עין התכלת, קריית צאנז, צפון מערב מרכז העיר, מרכז העיר דרום, נוף הטיילת והצירים הראשיים [בנימין, בן צבי] ומחבר אותן אל יעדים חשובים: בית חולים לניאדו, עיריית נתניה, תחנת הרכבת ספיר, ואזור תעשייה ספיר. הקו פועל גם בשעות הלילה בימי חמישי, מוצ"ש וימי חופש מהלימודים.

ממסוף עין התכלת לתחנת הרכבת ספיר

מתחנת הרכבת ספיר למסוף עין התכלת



בי"ס ש"י עגנון ↔ תחנת הרכבת ספיר

קו מהיר זה משרת את צפון העיר, לאורך הצירים הראשיים, ויצמן, בנימין, בן צבי ומחבר אותן אל אזור התעשייה ספיר ותחנת הרכבת ספיר.

מתחנת הרכבת ספיר לבי"ס ש"י עגנון

מסוף יד חרוצים/איסוף ת. רכבת ספיר/איסוף התרופה/אריה רגב שדרות גיבורי ישראל/התרופה בית חרושת אביק גשר השלום/הגביש שדרות בן צבי/שדרות אגם כנרת משטרה/בן צבי שד. בן צבי/שמחה ארליך בן צבי/נחום בית ספר טשרניחובסקי/בן צבי שד. בן צבי/היהלומן אברהם שד. בנימין/הרב טביב שד. בן אב"י/שד. בנימין שד. בנימין/תחכמוני שד. בנימין/שד. ירושלים ת. מרכזית נתניה שוק עירוני וייצמן/ששת הימים וייצמן/שפירא משה וייצמן/שרת חיים וייצמן/משה איכילוב שד. וייצמן/סוקולוב נחום סוקולוב/קמיל הויסמנט נחום סוקולוב/פייר ז'ילבר פרופסור אלברט איינשטיין/צ.פ. חיות פרופסור אלברט איינשטיין/פרופסור שור בית ספר ש"י עגנון/שמעון בר יוחאי

תחנה אחרונה

*בעתיד הקרוב יתווספו תחנות חדשות לחלק מהקווים

תחנת הרכבת נתניה ↔ סינמה סיטי

הקו משרת את דרום מרכז העיר [שד' בנימין], נוף הטיילת, גלי הים, נאות שקד [אזורים], קריית נורדאו [רח' לבון], ומחבר אותן אל יעדים חשובים: רכבת נתניה, התחנה המרכזית, הביטוח הלאומי, אזור תעשייה ומסחר פולג, תחנת הרכבת ספיר, עיריית נתניה וסינמה סיטי.

מהסינמה סיטי לתחנת הרכבת נתניה

המחקר/הגביש אצטדיון נתניה עירייה/הצורן בית חרושת טבע שד. גיבורי ישראל/התרופה תחנת הרכבת ספיר/יד חרוצים שד. גיבורי ישראל/האומנות איקאה/שדרות גיבורי ישראל צומת אביר/כביש 553 פנחס לבון/גולדה מאיר שדרות פנחס לבון/פנחס רוטנברג פנחס לבון/ישראל בר יהודה לבון/שלום עליכם שדרות בן צבי/שדרות אגם כנרת יצחק גרינבוים/ד"ר שמורק הנרייטה סולד/סטופ ד"ר סטופ/הנרייטה סולד אריה מוצקין/ד"ר סטופ מוצקין/כהן מגורי שמחה ארליך/אריה מוצקין שמחה ארליך/לוי אשכול שמחה ארליך/שדרות בן גוריון בן עמי/שמחה ארליך שד. עובד בן עמי/קהילת צפת שדרות עובד בן עמי/פייר קניג בן עמי/צהלה מלון כרמל/שדרות בן גוריון שד. בן אב"י/שד. בן גוריון שדרות בן אב"י/שדרות בנימין שד. בנימין/תחכמוני שד. בנימין/שד. ירושלים ת. מרכזית נתניה הרצל/משה הס הרצל/בנימין מינץ הרצל/עולי הגרדום ת. רכבת נתניה

תחנה אחרונה

מתחנת הרכבת נתניה לסינמה סיטי

ת. רכבת נתניה הרצל/עולי הגרדום הרצל/מינץ שדרות בנימין/שער הגיא שד. בנימין/שד. ירושלים שדרות בנימין/טשרניחובסקי שדרות בן אב"י/שדרות בנימין שד. בן אב"י/הרעות שד. עובד בן עמי/ברוך רם שדרות בן עמי/צהלה בן עמי/קניג בן עמי/קהילת צפת שמחה ארליך/שדרות בן גוריון שמחה ארליך/לוי אשכול אריה מוצקין/ד"ר סטופ יצחק גרינבוים/אפרים אלנקווה גרינבוים/בן צבי בן צבי/גרנבוים שדרות בן צבי/שדרות אגם כנרת שדרות פנחס לבון/שלום עליכם שדרות פנחס לבון/יצחק קצנלסון שדרות פנחס לבון/תיאודור וייסלברגר שדרות פנחס לבון/ש"י עגנון פנחס לבון/גולדה מאיר איקאה/שדרות גיבורי ישראל מרכז ביג/שדרות גיבורי ישראל שדרות גיבורי ישראל/האומנות מסוף יד חרוצים ת. רכבת ספיר התרופה/אריה רגב שדרות גיבורי ישראל/התרופה בית חרושת אביק המחשב/הצורן עירייה אצטדיון נתניה סינמה סיטי/המחקר

תחנה אחרונה

תחנת הרכבת ספיר ↔ התחנה המרכזית

הקו המשודרג מקשר את שכונות רמת ידן [דורה] ונאות שקד [אזורי] אל התחנה המרכזית, עיריית נתניה, אזור תעשייה ומסחר פולג ותחנת הרכבת ספיר. הקו נותן מענה לביטולו של קו 8.

מהתחנה המרכזית לתחנת הרכבת ספיר

תחנה ראשונה

ת. מרכזית נתניה
 פתח תקווה/לילינבלום
 פתח תקווה/ד"ר מרדכי שריבר
 פתח תקווה/אפרים אהרונסון
 פתח תקווה/בן אבי
 עובדיה בן שלום/רמב"ם
 עובדיה בן שלום/שלום שבזי
 בן צבי/הגר"א
 בית ספר טשרניחובסקי/בן צבי
 בן צבי/נחום
 נחום/ישעיהו
 יחזקאל בן בוזי/נחום
 יחזקאל/הנביאים
 מרכז גריאטרי דורות/הנביאים
 אריה מוצקין/ד"ר סטופ
 יחזקאל/אפרים אלנקווה
 גרינבוים/בן צבי
 בן צבי/גרינבוים
 שדרות בן צבי/שדרות אגם כנרת
 שלום עליכם/שדרות פנחס לבון
 הגביש/המחשב
 מכללת הרמלין/המחקר
 עירייה/הצורן
 בית ספר טשרניחובסקי/בן צבי
 שד. גיבורי ישראל/התרופה
 תחנת הרכבת ספיר/יד חרוצים

רמת אפרים
 בן ציון
 רמת חן
 רמת ידן
 נאות שקד
 רמת ידן
 ק. מדע
 ק. נורדאו
 א"ת ספיר

תחנה אחרונה

מתחנת הרכבת ספיר לתחנה המרכזית

תחנה ראשונה

מסוף יד חרוצים/איסוף
 ת. רכבת ספיר/איסוף
 התרופה/אריה רגב
 שדרות גיבורי ישראל/התרופה
 בית חרושת אביק
 המחשב/הצורן
 עירייה
 מכללת הרמלין/המחקר
 הגביש/המחקר
 גשר השלום/הגביש
 שדרות בן צבי/שדרות אגם כנרת
 יחזקאל/גרינבוים/ד"ר שמורק
 הנרייטה סולד/סטופ
 ד"ר סטופ/הנרייטה סולד
 אריה מוצקין/ד"ר סטופ
 מוצקין/כהן מגורי
 הנביאים/נצח ישראל
 מרכז גריאטרי דורות/הנביאים
 בית הכנסת הבורכים/בן בוזי
 יחזקאל/נחום א'
 נחום/ישעיהו
 בן צבי/נחום
 בן צבי/כפר אוריה
 בית ספר טשרניחובסקי/בן צבי
 שד. בן צבי/היהלומן אברהם
 עובדיה בן שלום/הגר"א
 עובדיה בן שלום/רמב"ם
 פתח תקווה/אצ"ל
 פתח תקווה/טיומקין
 ת. מרכזית נתניה/הורדה

א"ת ספיר
 ק. מדע
 נאות שקד
 רמת ידן
 רמת חן
 ק. נורדאו
 בן ציון
 רמת אפרים

תחנה אחרונה

תחנת הרכבת ספיר ↔ ביי"ס ש"י עגנון

הקו משרת את שכונות כוכב הצפון, נאות הרצל [רח' ריינס] רח' פתח תקווה, רמת חן, גשר האר"י, קריית השרון, ומחבר אותן אל יעדים חשובים: התחנה המרכזית, המכללה האקדמית נתניה, אזור תעשייה ומסחר פולג ותחנת הרכבת ספיר.

מתחנת הרכבת ספיר לביי"ס ש"י עגנון

תחנה ראשונה

מסוף יד חרוצים/איסוף
 ת. רכבת ספיר/איסוף
 התרופה/אריה רגב
 שדרות גיבורי ישראל/התרופה
 בית חרושת אביק
 הגביש/המחשב
 מכללת הרמלין/המחקר
 בני וו. רייך/אדר
 דרך דגניה/הרב שלום איפרגן
 דרך דגניה/ליבר זאב
 דרך דגניה/אלונים
 פרופסור יוסף קלוזנר/דרך דגניה
 שדרות טום לנטוס/פרופסור יוסף קלוזנר
 שדרות טום לנטוס/הרטום
 האורזים/האר"י
 האר"י/הרב חרל"פ
 שד. בן צבי/היהלומן אברהם
 עובדיה בן שלום/האר"י
 עובדיה בן שלום/רמב"ם
 פתח תקווה/אצ"ל
 פתח תקווה/טיומקין
 דרך רזיאל/הרצל
 דרך רזיאל/מלחמת ששת הימים
 דרך רזיאל/הרב ריינס
 עמק חפר/אליהו גולומב
 נחום סוקולוב/עמק חפר
 פרופסור אלברט איינשטיין/צ.פ. חיות
 פרופסור אלברט איינשטיין/פרופסור שור
 בית ספר ש"י עגנון/שמעון בר יוחאי

א"ת ספיר
 ק. השרון
 חורשת הסרג'נטים
 ק. השרון
 רמת חן
 בן ציון
 רמת אפרים
 נאות הרצל
 כוכב הצפון

תחנה אחרונה

מביי"ס ש"י עגנון לתחנת הרכבת ספיר

תחנה ראשונה

בית ספר ש"י עגנון/שמעון בר יוחאי
 פרופסור אלברט איינשטיין/פרופסור שור
 פרופסור אלברט איינשטיין/שלמה דרור
 עמק חפר/טרומפלדור
 הרב ריינס/עמק חפר
 דרך רזיאל/הרב ריינס
 דרך רזיאל/מלחמת ששת הימים
 דרך רזיאל/היהלום
 פתח תקווה/ד"ר מרדכי שריבר
 פתח תקווה/אפרים אהרונסון
 פתח תקווה/בן אבי
 עובדיה בן שלום/רמב"ם
 עובדיה בן שלום/שלום שבזי
 בן צבי/הגר"א
 בית ספר טשרניחובסקי/הגר"א
 האר"י/דן שומרון
 יוסף קלוזנר/שדרות טום לנטוס
 דגניה/קלויזנר
 דגניה/פרח
 דרך דגניה/ליבר זאב
 דרך דגניה/בני וו. רייך
 בני וו. רייך/אדר
 מכללת הרמלין/המחקר
 הגביש/המחקר
 בית חרושת טבע
 שד. גיבורי ישראל/התרופה
 תחנת הרכבת ספיר/יד חרוצים

כוכב הצפון
 נאות הרצל
 רמת אפרים
 בן ציון
 רמת חן
 ק. השרון
 א"ת ספיר

תחנה אחרונה

*בעתיד הקרוב יתווספו תחנות חדשות לחלק מהקווים

תחנת הרכבת נתניה ↔ תחנת הרכבת ספיר

קו חדש

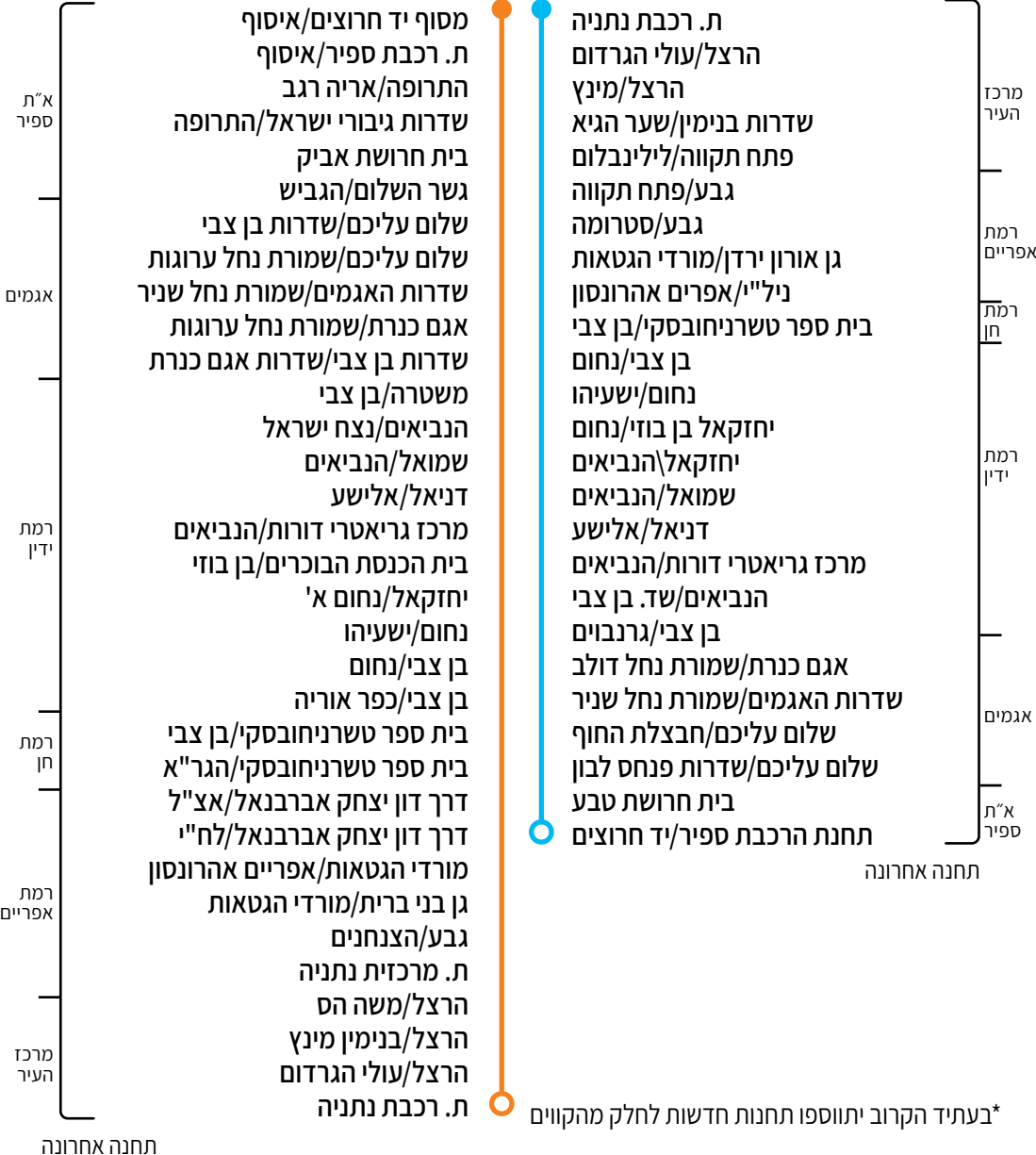
71 אקסטרה

אקסטרה

קו מיניבוס לשכונות אגמים, רמת ידן, רמת חן, בן ציון, נוף השרון, רמת אפרים, אל התחנה המרכזית, ביטוח לאומי, רכבת נתניה, אזור תעשייה ספיר ותחנת הרכבת ספיר.

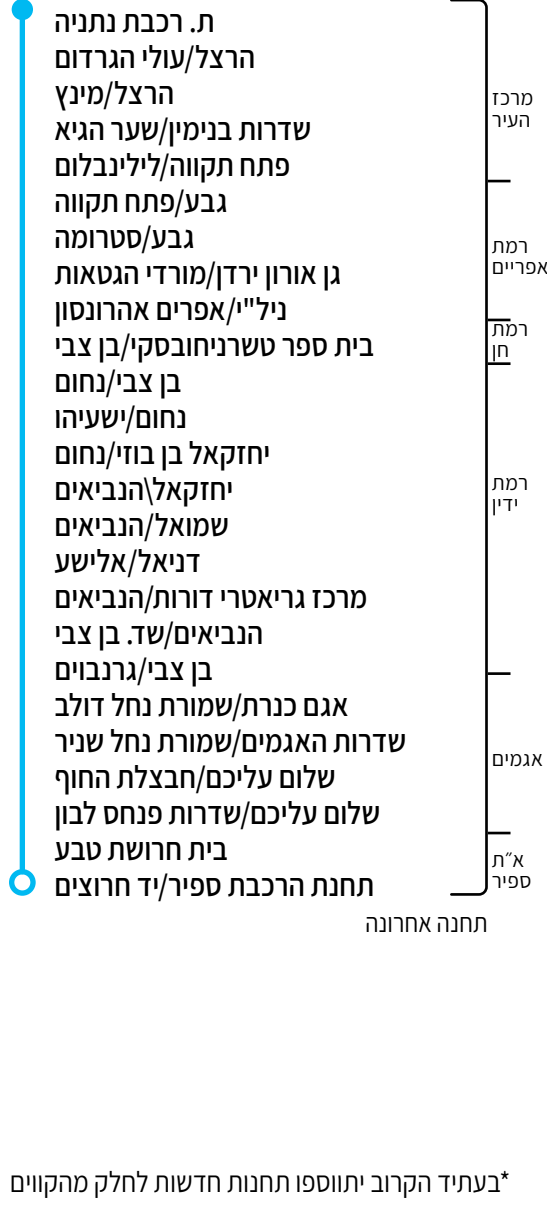
מתחנת הרכבת ספיר לתחנת הרכבת נתניה (שילוט 71א')

תחנה ראשונה



מתחנת הרכבת נתניה לתחנת הרכבת ספיר

תחנה ראשונה



בי"ס ש"י עגנון ↔ עיר ימים

קו חדש

70 אקסטרה

אקסטרה

קו *מעגלי מנאות הרצל לעיר ימים וחזרה. הקו ייסע לאורך הצירים הראשיים, ויצמן, בנימין, בן צבי, אל קניון עיר ימים, שכונת עיר ימים והתחנה המרכזית. לקו קיימת חלופת תלמידים (70א') אשר נוסעת דרך גולדה ובית ספר אלדד וחלופת תלמידים נוספת (70) אשר מתחילה באירוסים ומסיימת בש"י עגנון (כיוון יחיד). הקו הינו מעגלי באופן זמני עד להקמת תשתיות

מבי"ס ש"י עגנון לעיר ימים וחזרה

תחנה ראשונה



תחנת הרכבת ספיר ↔ תחנת הרכבת נתניה

הקו משנה את מסלולו, וכעת מקשר את מרכז העיר, ושכונות נוף טיילת, גלי ים, נאות שקד, אגמים, האירוסים, גולדה, אל התחנה המרכזית, תחנת הרכבת נתניה, קניון עיר ימים, אזור תעשייה ספיק ותחנת הרכבת ספיר.

מתחנת הרכבת ספיר לתחנת הרכבת נתניה (שילוט 32א')



— תחנה חדשה

*בעתיד הקרוב יתווספו תחנות חדשות לחלק מהקווים

תחנת הרכבת נתניה ↔ בי"ס ש"י עגנון

הקו משנה את נקודת הקצה שלו לנאות הרצל ומקשר את שכונות כוכב הצפון ורח' ריינס אל תחנת הרכבת נתניה.

מתחנת הרכבת נתניה לבי"ס ש"י עגנון

תחנה ראשונה

- ת. רכבת נתניה
- הרצל/עולי הגרדום
- הרצל/מינץ
- דרך רזיאל/הרצל
- דרך רזיאל/מלחמת ששת הימים
- דרך רזיאל/הרב ריינס
- עמק חפר/אליהו גולומב
- נחום סוקולוב/עמק חפר
- פרופסור אלברט איינשטיין/צ.פ. חיות
- פרופסור אלברט איינשטיין/פרופסור שור
- בית ספר ש"י עגנון/שמעון בר יוחאי

נאות הרצל

כוכב הצפון

תחנה אחרונה

מבי"ס ש"י עגנון לתחנת הרכבת נתניה

תחנה ראשונה

- בית ספר ש"י עגנון/שמעון בר יוחאי
- פרופסור אלברט איינשטיין/פרופסור שור
- פרופסור אלברט איינשטיין/שלמה דרוו
- עמק חפר/טרומפלדור
- הרב ריינס/עמק חפר
- דרך רזיאל/הרב ריינס
- דרך רזיאל/מלחמת ששת הימים
- דרך רזיאל/היהלום
- הרצל/בנימין מינץ
- הרצל/עולי הגרדום
- ת. רכבת נתניה

כוכב הצפון

נאות הרצל

תחנה אחרונה

- תחנות מבוטלות**
- נחום סוקולוב/פייר ז'ילבר
 - בית הבאר/נחום סוקולוב
 - ד"ר יהושע טהון/הרב הרצוג
 - יהושע טהון/איכילוב
 - בורוכוב/יהודה הנשיא
 - אנדריוס/הרב קוק

צפון מזרח מרכז העיר

צפון מערב מרכז העיר

- תחנות מבוטלות**
- אנדריוס/שלמה המלך
 - אנדריוס/בורוכוב
 - בורוכוב/יהודה הנשיא
 - ד"ר יהושע טהון/ליאון רייך
 - יהושע טהון/הרצוג
 - נחום סוקולוב/קמיל הויסמנס
 - נחום סוקולוב/פייר ז'ילבר

צפון מערב מרכז העיר

צפון מזרח מרכז העיר

— תחנה חדשה

*בעתיד הקרוב יתווספו תחנות חדשות לחלק מהקווים

יש לך שאלה?

היכן אוכל לראות את לוחות הזמנים של הקווים החדשים?

לוחות הזמנים של כל הקווים נמצאים באתר אקסטרה - extrapt.co.il וביישומי תכנון הנסיעה של התחבורה הציבורית. בנוסף, ניתן להתקשר למוקד השירות של אקסטרה בטלפון 6747* ולמוקד השירות של משרד התחבורה והבטיחות בדרכים, מוקד "כל-קו" 8787*.

האם תעריפי הנסיעה ישתנו?

למידע מפורט על התעריפים החדשים במסגרת מהפכת השירות בתחבורה הציבורית "דרך שווה", ניתן להיכנס לאתר pti.org.il.

כיצד ניתן לשלם באוטובוס?

ניתן לשלם עבור הנסיעה באמצעות כרטיס רב-קו או באמצעות אחד היישומים לתשלום בתחבורה הציבורית אותם ניתן להוריד מחנות האפליקציות במכשירך החכם - Moovit, פנגו, רב-פס, Cello ולהירשם לשירות.

בעליה לאוטובוס, יש לסרוק את מדבקת הברקוד באמצעות היישומון ולבחור את יעד הנסיעה. החיוב באשראי שהוזן ביישומון מבוצע בסוף החודש, בהתאם לנסיעות ולהנחות להן את/ה זכאי/ת. למידע נוסף על רכישה או טעינת כרטיס רב-קו היכנסו לאתר רב-קו או לליין או לאתר הופון רב-פס.

האם השתנו האוטובוסים?

במסגרת שדרוג רשת התחבורה הציבורית בנתניה, נרכשו 60 אוטובוסים חדשים וחשמליים שיחלו לפעול בימים אלו לרווחת הנוסעים. בכל האוטובוסים ניתן לעלות מכל הדלתות וכל האוטובוסים מונגשים עבור אנשים עם מוגבלות.

האם עליי לתקף בכל נסיעה?

כן! בכל נסיעה ולכל נוסע/ת חלה החובה לתקף. גם בעלי מנוי חופשי ארצי מחויבים בתיקוף. שימו לב מערך הפיקוח והבקרה התרחב, אנא הימנעו מאי נעימויות מיותרות. דעו כי אי תשלום יגרור עימו קנסות מוגדלים ומהווה עבירה פלילית!

היכן ניתן לקבל שירותים אודות כרטיס רב קו?

שירותים שונים כגון מידע, הנפקה והטענה ניתן לקבל בעמדת "על הקו" בתחנה המרכזית, במרכז אלון בקריית השרון, ובכל אחת מעמדות "על הקו" ברחבי הארץ. למידע אודות המיקומים ניתן להתעדכן באתר החברה www.extrapt.co.il.

מה ניתן לעשות במקרה של אבידה?

אם אבד לכם דבר מה, ניתן לפנות לאחראית האבדות בטלפון 6747* שלוחה 6. שעות פעילות עמדת האבדות 08:00-16:00 בתחנה המרכזית בנתניה, קומה 2, אצל מזכירת הסניף. אנו נעשה כל שביכולתנו על מנת להשיב את האבידה אליכם במהרה.

האם ניתן לעלות על האוטובוס עם בעלי חיים?

ניתן להסיע באוטובוס אך ורק בעלי חיים אשר גודלם מאפשר להניח אותם על ברכי הנוסע, או שהנוסע נושא אותם בידיהם והם ירוסנו בזמם ויקשרו ברצועה. בעלי חיים אחרים יש להניח בתוך תיבה או סל אשר יונחו באופן האמור על ברכי הנוסע.

הוראות אלו אינן חלות על כלבי נחיה אשר קשורים ברצועה ומלווים את העיוור.

האם ניתן לעלות על האוטובוס עם אופניים/גלשן/קורקינט/עגלת ילדים?

ניתן לעלות עם עגלות ילדים. עם אופניים או קורקינט כאשר הם מקופלים בלבד. לא ניתן לעלות עם גלשן.

נוסעות ונוסעים, שימו לב! שינויים בקווי השירות בתחנות הרכבת בנתניה:

תחנת רכבת ספיר

קווים ~~30~~ ~~31~~ ~~32~~ ~~48~~ ~~52~~ ~~53~~ מתחנת רכבת ספיר מבוטלים ומוחלפים במגוון קווי שירות חדשים ליעדים נבחרים.

יעד:	מספר קו:	יעד:	מספר קו:
המכללה האקדמית נתניה	61, 62	רמת ידן (זורה)	68
אצטדיון נתניה, סינמה סיטי	61, 67	רמת פולג, עיר ימים	61
מכללת הרמלין	61, 63A, 64, 68, 69	קריית נורדאו (פנחס לבון)	68
קריית השרון	61, 62, 69	קריית נורדאו (קצבלסון, ש"י עגנון, נורדאו)	63A
קריית רבין (עמליה)	61	בן צבי, בנימין	64
נאות שקד (אזורים)	67, 68	בן צבי, בנימין	66

ברח' יד חרוצים, מול תחנה 36018 מס' תחנת הרכבת | מס' תחנת הרכבת 36018

תחנת רכבת נתניה | הצד המערבי

קווים ~~14~~ ~~27~~ ~~50~~ ~~51~~ ~~52~~ מתחנת רכבת נתניה מבוטלים ומוחלפים במגוון קווי שירות חדשים ליעדים נבחרים.

יעד:	מספר קו:
תחנת מרכזית	32, 67
שכונת נאות הרצל	16
בית חולים לניאדו	25
בית משפט השלום, קניון השרון	25, 32, 67
שוק עירוני, שדרות וייצמן	25
שכונת נוף הטיילת, גלי הים נאות שקד (אזורים)	32, 67
שכונת אגמים, האירוסים	32

תחנת רכבת נתניה | הצד המזרחי

קווים ~~20~~ ~~53~~ מתחנת רכבת נתניה מבוטלים ומוחלפים במגוון קווי שירות חדשים ליעדים נבחרים.

יעד:	מספר קו:
שכונת נאות גנים	60
שכונת נאות גנים	61
קריית רבין (עמליה)	61
קריית השרון	61, 65
מרכז וצפון מערב העיר	60

תחנת האורזים/העמל מס' תחנה 39427
תחנת האורזים/העמל מס' תחנה 33004
מס' תחנה 33004
מס' תחנה 33004
מס' תחנה 33004

*מס' תחנה 33004 (לכיוון דרום) ברחוב האורזים לא מצריכה חציית כבישים.
 מס' תחנה 39427 (לכיוון צפון) ברחוב האורזים נמצאת מול מס' תחנה 33004 ומצריכה חציית כביש.

למידע נוסף

היכנסו לאתר extrapt.co.il
 או צרו קשר עם מוקד אקסטרה *6747
 או מוקד 'כל-קו' *8787
 או סירקו את את ה-QR קוד



מהפכת השירות בתחבורה הציבורית "דרך שווה" מחברת את ישראל בתחבורה הציבורית.

לפרטים אודות המנייים החודשיים, מחירי הנסיעה מבוססי מרחק, נסיעה חינם ל-75 ומעלה, ההנחות וההטבות חפשו "דרך שווה" או חייגו למוקד *8787

