

משרד התחבורה והרשות הארצית
לתחבורה ציבורית גאים להציג:

החל ב-19.8.22 רשת תחבורה ציבורית חדשה בנתניה

התחבורה הציבורית בנתניה
מתחדשת ומתקדמת בשבילכם

יעילה יותר • ירוקה יותר • נוחה יותר

5-4	מפת רשת התחבורה הציבורית החדשה בנתניה
7-6	רשת התחבורה הציבורית החדשה בנתניה
8	60 בית העלמין ↔ מסוף עין התכלת
9	61 תחנה מרכזית ↔ החוף הירוק
10	62 תחנת רכבת ספיר ↔ מסוף עין התכלת
11	63 63 תחנת רכבת ספיר ↔ מסוף עין התכלת
12	64 תחנת רכבת ספיר ↔ מסוף עין התכלת
13	65 תחנת רכבת ספיר ↔ מסוף עין התכלת
14	66 בי"ס ש"י עגנון ↔ תחנת רכבת ספיר
15	67 תחנת רכבת נתניה ↔ סינמה סיטי
16	68 תחנת רכבת ספיר ↔ תחנה מרכזית
17	69 תחנת רכבת ספיר ↔ בי"ס ש"י עגנון
18	70 בי"ס ש"י עגנון ↔ עיר ימים
19	71 71 תחנת רכבת נתניה ↔ תחנת רכבת ספיר
20	32 32 תחנת רכבת ספיר ↔ תחנת רכבת נתניה
21	16 תחנת רכבת נתניה ↔ בי"ס ש"י עגנון
22	שאלות ותשובות
23	שינויים בקווי השירות בתחנות רכבת

תושבות ותושבי נתניה היקרים,

משרד התחבורה והבטיחות בדרכים, באמצעות הרשות הארצית לתחבורה ציבורית ובשיתוף עיריית נתניה, פעלו רבות במטרה להביא לעיר בשורה של ממש ברשת קווי השירות העירוניים. התוכנית המוצגת בעלון זה פורסת בפניכם את רשת התחבורה הציבורית החדשה של העיר נתניה.

במסגרת התכנית, שדרגנו משמעותית את רשת התחבורה הציבורית בעיר. ביטלנו קווים, שיפרנו מסלולי נסיעה, הרחבנו שעות פעילות והוספנו מגוון קווים חדשים על מנת לאפשר לכם נסיעה מהירה, נוחה ויעילה בעיר. כמו כן, כמחצית מהאוטובוסים המשרתים את נתניה הינם חשמליים - שקטים ולא מזהמים.

מהיום, תוכלו להגיע בקלות באמצעות קווים ישירים ומהירים מהשכונות השונות לתחנות הרכבת נתניה ונתניה-ספיר, אזורי התעסוקה קרית אליעזר ("הישן") וספיר ("החדש"), בית החולים לניאדו, התחנה המרכזית, מרכז העיר, קניון עיר ימים, חופי הים ולעשרות מוקדי תעסוקה, בילוי וקניות ברחבי העיר.

השיפורים הנוכחיים בתחבורה הציבורית העירונית, מהווים חלק מרצף שיפורים שהחלו כבר בחודש ינואר האחרון למענכם התושבים, וכמובן שיפורים נוספים מתוכננים בהמשך. אנו מזמינים אתכם להתנסות בתחבורה הציבורית וליהנות מנסיעה בטוחה ויעילה, ותמיד שמחים לקבל הצעות לשיפור.

משרד התחבורה והבטיחות בדרכים והרשות הארצית לתחבורה ציבורית.

קווים חדשים

60 בית העלמין ↔ מסוף עין התכלת
דרך נאות גנים

61 תחנה מרכזית ↔ החוף הירוק
דרך מזרח העיר ועיר ימים

62 תחנת רכבת ספיר ↔ מסוף עין התכלת
דרך נאות הרצל ומזרח העיר

63 תחנת רכבת ספיר ↔ מסוף עין התכלת
דרך קריית נורדא

64 תחנת רכבת ספיר ↔ מסוף עין התכלת
דרך ציר החוף. הקו פועל גם בשעות הלילה בימי חמישי, מוצ"ש וימי חופש מהלימודים.

65 תחנת רכבת ספיר ↔ מסוף עין התכלת
דרך קריית השרון. הקו פועל גם בשעות הלילה בימי חמישי, מוצ"ש וימי חופש מהלימודים.

66 ב"ס ש"י עגנון ↔ תחנת רכבת ספיר
ישר

67 תחנת רכבת נתניה ↔ סינמה סיטי
דרך נוף הטיילת

68 תחנת רכבת ספיר ↔ תחנה מרכזית
דרך רמת ידן ונאות שקד

69 תחנת רכבת ספיר ↔ ב"ס ש"י עגנון
דרך רמת חן וקריית השרון

70 ב"ס ש"י עגנון ↔ עיר ימים
מסלול מעגלי

בקרב

71 תחנת רכבת נתניה ↔ תחנת רכבת ספיר
דרך רמת אפרים, רמת ידן ואגמים

קווים שמסלולם השתנה

16 תחנת רכבת נתניה ↔ ב"ס ש"י עגנון

32 תחנת רכבת ספיר ↔ תחנת רכבת נתניה
דרך ציר החוף, גלי ים, גבעת האירוסים ונאות גולדה

קווים ללא שינוי במסלול או בלו"ז

1 תחנה מרכזית נתניה ↔ מושב אביחיל
מסלול מעגלי

10 תחנה מרכזית נתניה ↔ נאות הרצל
מסלול מעגלי
וקווי תלמידים וקו 12 לשכטרמן

קו עם תגבור תדירות

25 עין התכלת ↔ תחנת רכבת נתניה

קווים שמספרם השתנה

43 תחנה מרכזית ↔ עין שריד

48 תחנה מרכזית ↔ ב"ס ש"י עגנון

49 ב"ס ש"י עגנון ↔ צורן (מרכז)

143 תחנה מרכזית

148 תחנה מרכזית

149 ב"ס ש"י עגנון

חלופות נסיעה משודרגות לקווים שבוטלו

3 לקריית נורדא
מענה חילופי ניתן באמצעות הקו החדש
63 א63

4 למרכז העיר
מענה חילופי ניתן באמצעות הקווים החדשים
32 א32 60 64 67

6 לעין התכלת
מענה חילופי ניתן באמצעות הקווים החדשים
25 א63 63 65 66 70

7 תחנה מרכזית נתניה ↔ החוף הירוק
מענה חילופי ניתן באמצעות הקווים החדשים
32 א32 67

8 לרמת ידן ונאות שקד
מענה חילופי ניתן באמצעות הקו החדש
68

9 גבעת האירוסים ↔ ב"ס ש"י עגנון
מענה חילופי ניתן באמצעות הקווים החדשים
32 א32 63 א63 66 70

11 לצפון מערב מרכז העיר
מענה חילופי ניתן באמצעות הקווים החדשים
60 א63 63 65 66 70

14 תחנה מרכזית נתניה ↔ מרכז העיר
מענה חילופי ניתן באמצעות הקווים החדשים
32 א32 67 71 א71 בקרב

15 תחנה מרכזית נתניה ↔ החוף הירוק
מענה חילופי ניתן באמצעות הקווים החדשים
65 69

16 קווי לילה
מענה חילופי ניתן באמצעות הקווים החדשים
64 65



פועלים גם בשעות הלילה בימי חמישי, מוצ"ש וימי חופש מהלימודים

20 מכללת הרמלין ↔ רכבת נתניה
מענה חילופי ניתן באמצעות הקווים החדשים
60 61 62

21 לקריית השרון, קריית רבין ומשכנות זבלון
מענה חילופי ניתן באמצעות הקו החדש
69

22 לנאות גנים
מענה חילופי ניתן באמצעות הקווים החדשים
60 61 62

23 לנאות גנים ובית העלמין
מענה חילופי ניתן באמצעות הקווים החדשים
60 61 62

27 איקאה ↔ אורט ליבוביץ'
מענה חילופי ניתן באמצעות הקווים החדשים
60 61 62

30 תחנת רכבת ספיר ↔ גבעת האירוסים
מענה חילופי ניתן באמצעות הקו החדש
32 א32

31 תחנת רכבת ספיר ↔ החוף הירוק
מענה חילופי ניתן באמצעות הקו החדש
61

44 ב"ס ש"י עגנון ↔ אזור התעשייה ספיר צפון
מענה חילופי ניתן באמצעות הקווים החדשים
63 א63 66 70

50 תחנת רכבת נתניה ↔ רמת חן
מענה חילופי ניתן באמצעות הקווים החדשים
67 69 71 א71 בקרב

51 ב"ס ש"י עגנון ↔ תחנת רכבת נתניה
מענה חילופי ניתן באמצעות הקווים החדשים
16 25 65

52 תחנת רכבת ספיר ↔ החוף הירוק
מענה חילופי ניתן באמצעות הקווים החדשים
68 71 א71 בקרב

53 תחנת רכבת ספיר ↔ החוף הירוק
מענה חילופי ניתן באמצעות הקווים החדשים
60 65 69



התחנה המרכזית



קו חדש

61

אקסטרה
טוגים לתת יותר

תחנה מרכזית

החוף הירוק

הקו משרת את שכונות נאות גנים [ותיקים], קריית רבין [הזמיר], קריית השרון, עיר ימים ופולג אל מספר יעדים חשובים: תחנה מרכזית, הביטוח הלאומי, תחנת רכבת נתניה, האצטדיון ואזורי המסחר, עיריית נתניה, רכבת ספיר ואזור תעשייה ספיר וקניון עיר ימים.

- המוסד לביטוח לאומי
- התחנה המרכזית
- תחנת רכבת נתניה
- תחנת רכבת ספיר
- קניון עיר ימים
- החוף הירוק

* בעתיד הקרוב יתווספו תחנות חדשות לחלק מהקווים
* בחלק מהרחובות קיימות מספר תחנות

מקרא: ● תחנת מוצא/יעד | ● רחוב בו עוצר הקו | 🔄 מסלול שונה בכיוון הלוך/חזור

קו חדש

60

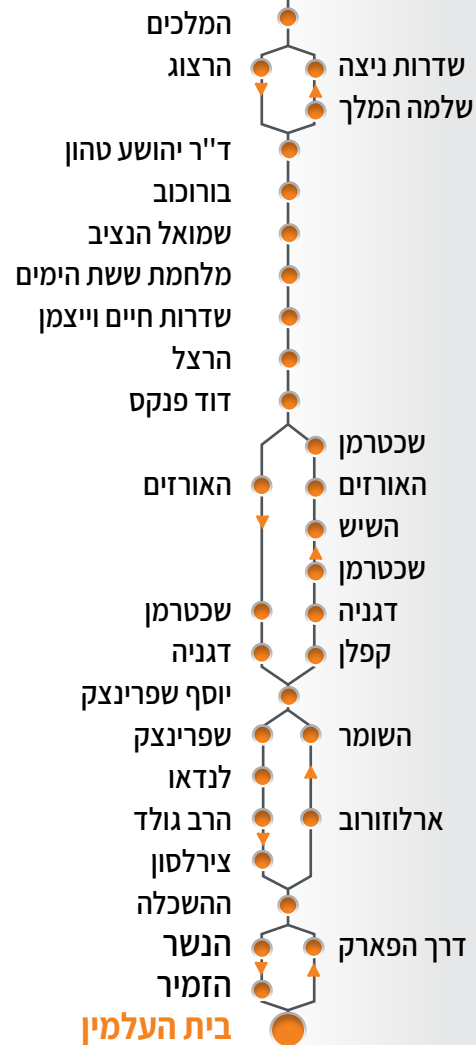
אקסטרה
טוגים לתת יותר

מסוף עין התכלת

בית העלמין

הקו משרת את שכונות נאות גנים [ותיקים], קריית רבין [הזמיר] וצפון מערב מרכז העיר [בורוכוב], ומחבר אותן אל יעדים חשובים: בית חולים לניאדו, התחנה המרכזית, הביטוח הלאומי, תחנת הרכבת נתניה, אזור תעשייה קריית אליעזר ובית העלמין.

מסוף עין התכלת



- המוסד לביטוח לאומי
- התחנה המרכזית
- תחנת רכבת נתניה
- שוק עירוני

* בעתיד הקרוב יתווספו תחנות חדשות לחלק מהקווים
* בחלק מהרחובות קיימות מספר תחנות

מקרא: ● תחנת מוצא/יעד | ● רחוב בו עוצר הקו | 🔄 מסלול שונה בכיוון הלוך/חזור

קו חדש

62

אקסטרה
נוהגים לתת יותר

מסוף עין התכלת תחנת הרכבת ספיר

הקו משרת את שכונות נאות גנים [ותיקים], נאות הרצל [ריינס], פרדס הגדוד, קריית צאנז ועין התכלת ומחבר אותן אל יעדים חשובים: בית חולים לניאדו, התחנה המרכזית, הביטוח הלאומי, המכללה האקדמית נתניה, עיריית נתניה, רכבת ספיר ואזור תעשייה ספיר.

מסוף עין התכלת

המלכים
הרב מיימון
קמיל הויסמנס
נחום סוקולוב
עמק חפר
הרב ריינס
דרך רזיאל
הרצל
57

אליעזר קפלן
יוסף שפרינצק
שפרינצק
לנדאו
הרב גולד
צירלסון
ההשכלה
האוניברסיטה

פרופסור יוסף קלזנר
שדרות טום לנטוס
הצורן
המחשב
שדרות גיבורי ישראל
התרופה
יד חרוצים

המוסד לביטוח לאומי
תחנת רכבת ספיר
עיריה
בי"ח לניאדו



קו חדש

63

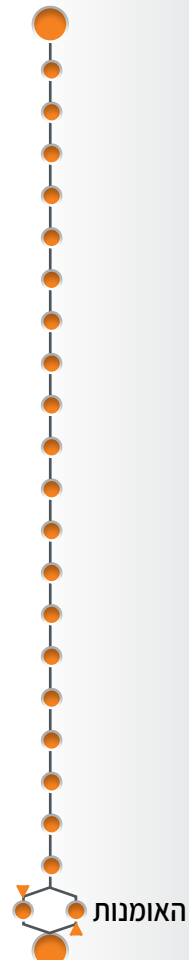
אקסטרה
נוהגים לתת יותר

מסוף עין התכלת תחנת הרכבת ספיר

הקו משרת את שכונות קריית נורדאו, צפון מערב מרכז העיר, צפון מזרח מרכזי העיר ולאורך הצירים הראשיים [בן צבי, בנימין, וייצמן] ומחבר אותן אל יעדים חשובים: בית חולים לניאדו, התחנה המרכזית, עיריית נתניה, רכבת ספיר ואזור תעשייה ספיר. קו זה מספק מענה לביטולם של הקווים 3, 6, 9, 11, 48א.

מסוף עין התכלת

המלכים
הרב מיימון
קמיל הויסמנס
נחום סוקולוב
שדרות חיים וייצמן
שדרות בנימין
שדרות בן צבי
שדרות פנחס לבון
יצחק קצנלסון
זלמן שניאור
ש"י עגנון
פנחס רוטנברג
נורדאו
הרב רפאל אנקווה
שדרות פנחס לבון
שלום עליכם
הגביש
המחקר
הצורן
שדרות גיבורי ישראל
התרופה
יד חרוצים



המוסד לביטוח לאומי
התחנה המרכזית
תחנת רכבת ספיר
עיריה
בי"ח לניאדו
שוק עירוני

*בעתיד הקרוב יתווספו תחנות חדשות לחלק מהקווים
*בחלק מהרחובות קיימות מספר תחנות

*בעתיד הקרוב יתווספו תחנות חדשות לחלק מהקווים
*בחלק מהרחובות קיימות מספר תחנות

מקרא: ● תחנת מוצא/יעד | ● רחוב בו עוצר הקו | מסלול שונה בכיוון הלוך/חזור

מקרא: ● תחנת מוצא/יעד | ● רחוב בו עוצר הקו | מסלול שונה בכיוון הלוך/חזור

קו חדש

64

אקסטרה



מסוף עין התכלת תחנת הרכבת ספיר

הקו משרת את שכונות עין התכלת, קריית צאנז, צפון מערב מרכז העיר, מרכז העיר דרום, נוף הטיילת והצירים הראשיים [בנימין, בן צבי] ומחבר אותן אל יעדים חשובים: בית חולים לניאדו, עיריית נתניה, תחנת הרכבת ספיר, ואזור תעשייה ספיר. הקו פועל גם בשעות הלילה בימי חמישי, מוצ"ש וימי חופש מהלימודים.

מסוף עין התכלת

- המלכים
- דברי חיים
- הרב מיימון
- הרב הרצוג
- שלמה המלך
- דוד המלך
- מכנס
- ז'בוטינסקי
- שדרות בן אב"י
- שדרות בנימין
- שדרות בן צבי
- שלום עליכם
- הגביש
- המחקר
- הצורן
- שדרות גיבורי ישראל
- התרופה
- יד חרוצים

שדרות ניצה

אוסישקין

הבונים

- תחנת רכבת ספיר
- בי"ח לניאדו
- עיריה

קו חדש

65

אקסטרה



תחנת הרכבת ספיר מסוף עין התכלת

הקו משרת את שכונת קריית השרון ופולג [רחוב שז"ר] אל אזור תעשייה ספיר, מרכז העיר ובית החולים לניאדו, ומחבר גם את שכונות עין התכלת, קריית צאנז, מרכז העיר [לאורך רחובות הרצל-ויצמן], ומחבר אותן אל יעדים חשובים: בית חולים לניאדו, התחנה המרכזית, הביטוח הלאומי, אזור תעשייה קריית אליעזר, אזור תעשייה ומסחר פולג, קניון עיר ימים והחוף הירוק. הקו פועל גם בשעות הלילה בימי חמישי ומוצ"ש ימי חופש מהלימודים.

מסוף עין התכלת

- המלכים
- הרב מיימון
- קמיל הויסמנס
- נחום סוקולוב
- שדרות חיים וייצמן
- הרצל
- האורזים
- דוד פנקס
- דרך דגניה
- בני וו. רייך
- המחקר
- הגביש
- שדרות גיבורי ישראל
- 553
- זלמן שז"ר
- אהוד מנור
- שוש עטרי
- החוף הירוק

- המוסד לביטוח לאומי
- התחנה המרכזית
- תחנת רכבת נתניה
- קניון עיר ימים
- בי"ח לניאדו
- החוף הירוק
- שוק עירוני

*בעתיד הקרוב יתווספו תחנות חדשות לחלק מהקווים
*בחלק מהרחובות קיימות מספר תחנות

*בעתיד הקרוב יתווספו תחנות חדשות לחלק מהקווים
*בחלק מהרחובות קיימות מספר תחנות

מקרא: ● תחנת מוצא/יעד | ● רחוב בו עוצר הקו | ● מסלול שונה בכיוון הלוך/חזור

מקרא: ● תחנת מוצא/יעד | ● רחוב בו עוצר הקו | ● מסלול שונה בכיוון הלוך/חזור



רכבת נתניה

כביש 57

הרצל



שדרות בנימין

שדרות בן גוריון



שדרות עובד בן עמי

שמחה ארליך

אריה מוצקין

ד"ר סטופ

ד"ר שמורק

שדרות בן צבי

שדרות פנחס לבון

שדרות בן גוריון

שדרות גיבורי ישראל

האומנות

יד חרוצים



התרופה

שדרות גיבורי ישראל

המחשב

הצורן



האיצטדיון

המחקר



סינמה סיטי

המוסד לביטוח לאומי



התחנה המרכזית



תחנת רכבת נתניה



תחנת רכבת ספיר



סינמה סיטי



עיריה



שוק עירוני



קו חדש

67

אקסטרה
טוגים לתת יותר

תחנת הרכבת נתניה

סינמה סיטי

קו משרת את דרום מרכז העיר [שד' בנימין], נוף הטיילת, גלי הים, נאות שקד [אזורים], קריית נורדאו [רח' לבון], ומחבר אותן אל יעדים חשובים: רכבת נתניה, התחנה המרכזית, הביטוח הלאומי, אזור תעשייה ומסחר פולג, תחנת הרכבת ספיר, עיריית נתניה וסינמה סיטי.

בי"ס ש"י עגנון

הרב יוסף אלישיב

פרופסור אלברט איינשטיין

נחום סוקולוב



שדרות חיים ויצמן

שדרות בנימין

שדרות בן צבי

שלום עליכם

שדרות גיבורי ישראל

התרופה



יד חרוצים

קו חדש

66

אקסטרה
טוגים לתת יותר

בי"ס ש"י עגנון

תחנת הרכבת ספיר

קו מהיר זה משרת את צפון העיר, לאורך הצירים הראשיים, ויצמן, בנימין, בן צבי ומחבר אותן אל אזור התעשייה ספיר ותחנת הרכבת ספיר.

התחנה המרכזית



תחנת רכבת ספיר



שוק עירוני



*בעתיד הקרוב יתווספו תחנות חדשות לחלק מהקווים
*בחלק מהרחובות קיימות מספר תחנות

*בעתיד הקרוב יתווספו תחנות חדשות לחלק מהקווים
*בחלק מהרחובות קיימות מספר תחנות

מקרא: ● תחנת מוצא/יעד | ● רחוב בו עוצר הקו | ● מסלול שונה בכיוון הלך/חזור

מקרא: ● תחנת מוצא/יעד | ● רחוב בו עוצר הקו | ● מסלול שונה בכיוון הלך/חזור

בי"ס ש"י עגנון
 הרב יוסף אלישיב
 פרופסור אלברט איינשטיין
 עמק חפר
 הרב ריינס
 דרך רזיאל
 פתח תקווה
 עובדיה בן שלום
 שדרות בן צבי
 הגר"א
 האר"י
 פרופסור יוסף קלזונר
 דרך דגניה
 בני וו. רייך
 המחקר
 הגביש
 שדרות גיבורי ישראל
 התרופה
יד חרוצים



תחנת רכבת ספיר



קו חדש

69


אקסטרה
 נהגים לתת יותר

בי"ס ש"י עגנון
תחנת הרכבת
ספיר

הקו משרת את שכונות כוכב הצפון, נאות הרצל [רח' ריינס] רח' פתח תקווה, רמת חן, גשר האר"י, קריית השרון, ומחבר אותן אל יעדים חשובים: התחנה המרכזית, המכללה האקדמית נתניה, אזור תעשייה ומסחר פולג ותחנת הרכבת ספיר.

התחנה המרכזית

צבי אלון
 פתח תקווה
 עובדיה בן שלום
 שדרות בן צבי
 נחום
 יחזקאל בן בוזי
 הנביאים
 בן צבי
 שמחה ארליך
 אריה מוצקין
 ד"ר סטופ
 ד"ר שמורק
 יצחק גרינבוים
 שדרות בן צבי
 שלום עליכם
 הגביש
 המחקר
 הצורן
 שדרות גיבורי ישראל
 התרופה
יד חרוצים



התחנה המרכזית
 תחנת רכבת ספיר
 עיריה



קו חדש

68א

68

אקסטרה
 נהגים לתת יותר

אקסטרה
 נהגים לתת יותר

התחנה המרכזית
תחנת הרכבת
ספיר

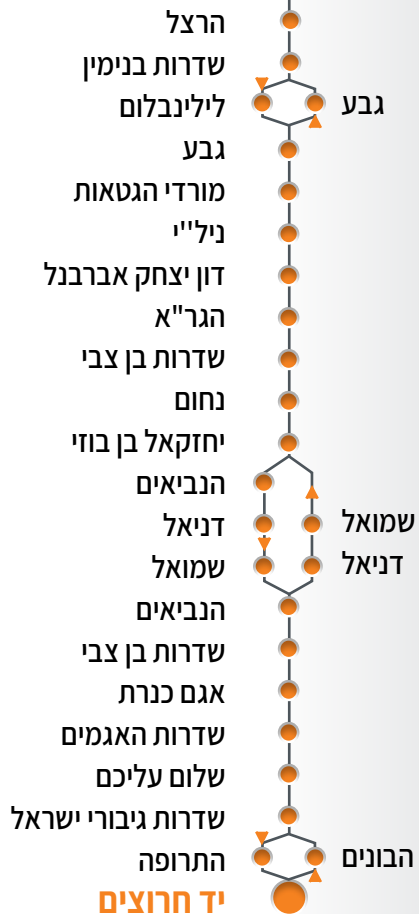
הקו המשודרג מקשר את שכונות רמת ידין [דורה] ונאות שקד [אזורין] אל התחנה המרכזית, עיריית נתניה, אזור תעשייה ומסחר פולג ותחנת הרכבת ספיר. הקו נותן מענה לביטולו של קו 8.

*בעתיד הקרוב יתווספו תחנות חדשות לחלק מהקווים
 *בחלק מהרחובות קיימות מספר תחנות

מקרא: ● תחנת מוצא/יעד | ● רחוב בו עוצר הקו | ● מסלול שונה בכיוון הלך/חזור



רכבת נתניה



יד חרוצים



- המוסד לביטוח לאומי
- התחנה המרכזית
- תחנת רכבת נתניה
- תחנת רכבת ספיר



בקרוב

71 71א

אקסטרה

תחנת הרכבת נתניה

תחנת הרכבת ספיר

קו מיניבוס לשכונות אגמים, רמת ידן, רמת חן, בן ציון, נוף השרון, רמת אפרים, אל התחנה המרכזית, ביטוח לאומי, רכבת נתניה, אזור תעשייה ספיר ותחנת הרכבת ספיר.

בי"ס ש"י עגנון



- התחנה המרכזית
- שוק עירוני



קו חדש

70

אקסטרה

מסלול מעגלי

בי"ס ש"י עגנון

עיר ימים

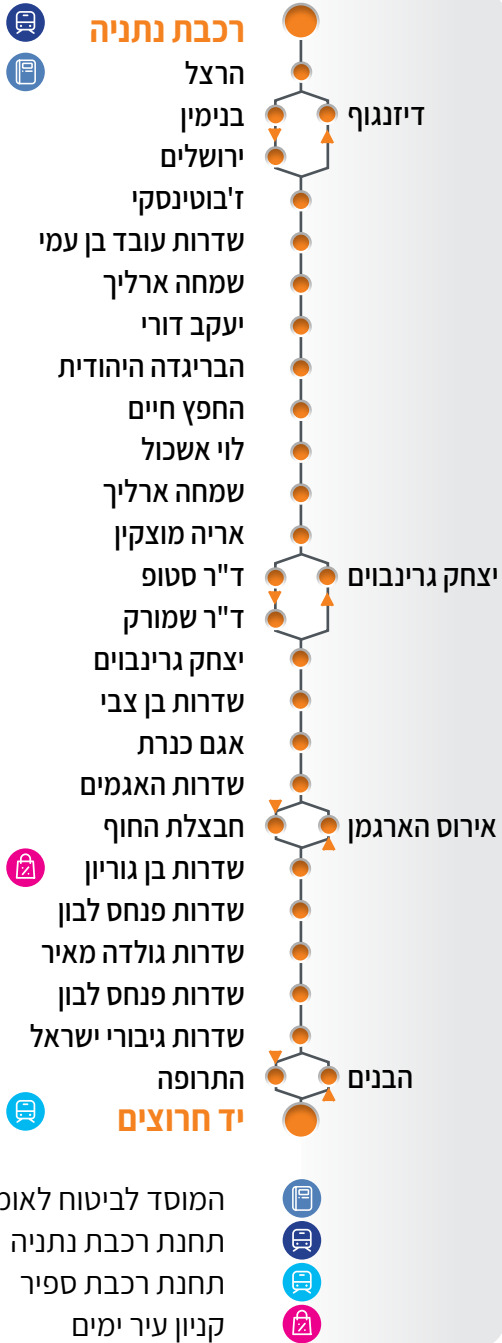
הקו משרת את שכונות עין התכלת, קריית צאנז, צפון מערב מרכז העיר, מרכז העיר דרום, נוף הטיילת והצירים הראשיים [בנימין, בן צבי] ומחבר אותן אל יעדים חשובים: בית חולים לניאדו, עיריית נתניה, תחנת הרכבת ספיר, ואזור תעשייה ספיר. הקו פועל גם בשעות הלילה בימי חמישי, מוצ"ש וימי חופש מהלימודים.

*בעתיד הקרוב יתווספו תחנות חדשות לחלק מהקווים
*בחלק מהרחובות קיימות מספר תחנות

*בעתיד הקרוב יתווספו תחנות חדשות לחלק מהקווים
*בחלק מהרחובות קיימות מספר תחנות

מקרא: ● תחנת מוצא/יעד | ● רחוב בו עוצר הקו | 🔄 מסלול שונה בכיוון הלך/חזור

מקרא: ● תחנת מוצא/יעד | ● רחוב בו עוצר הקו | 🔄 מסלול שונה בכיוון הלך/חזור



שינוי מסלול

32A **32**

אקסטרה
נוהגים לתת יותר

תחנת הרכבת נתניה

תחנת הרכבת ספיר

הקו משנה את מסלולו, וכעת מקשר את מרכז העיר, ושכונות נוף טיילת, גלי ים, נאות שקד, אגמים, האירוסים, גולדה, אל התחנה המרכזית, תחנת הרכבת נתניה, קניון עיר ימים, אזור תעשייה ספיק ותחנת הרכבת ספיר.

בי"ס ש"י עגנון

הרב יוסף אלישיב
פרופסור אלברט איינשטיין
עמק חפר
הרב ריינס
דרך רזיאל
הרצל
רכבת נתניה

שינוי מסלול

16

אקסטרה
נוהגים לתת יותר

בי"ס ש"י עגנון

תחנת הרכבת נתניה

הקו משנה את נקודת הקצה שלו לנאות הרצל ומקשר את שכונות כוכב הצפון ורח' ריינס אל תחנת הרכבת נתניה.

המוסד לביטוח לאומי
תחנת רכבת נתניה

*בעתיד הקרוב יתווספו תחנות חדשות לחלק מהקווים
*בחלק מהרחובות קיימות מספר תחנות

*בעתיד הקרוב יתווספו תחנות חדשות לחלק מהקווים
*בחלק מהרחובות קיימות מספר תחנות

מקרא: ● תחנת מוצא/יעד | ● רחוב בו עוצר הקו | 🔄 מסלול שונה בכיוון הלוך/חזור

מקרא: ● תחנת מוצא/יעד | ● רחוב בו עוצר הקו | 🔄 מסלול שונה בכיוון הלוך/חזור

תחנת רכבת ספיר

קווים ~~30~~ ~~31~~ ~~32~~ ~~48~~ ~~52~~ ~~53~~ מתחנת רכבת ספיר מבוטלים ומוחלפים במגוון קווי שירות חדשים ליעדים נבחרים.

יעד:	מספר קו:	יעד:	מספר קו:
רמת ידין (דורה)	68	המכללה האקדמית נתניה	61, 62
רמת פולג, עיר ימים	61	אצטדיון נתניה, סינמה סיטי	61, 67
קריית נורדאו (פנחס לבון)	68	מכללת הרמלין	61, 63, 64, 68, 69
קריית נורדאו (קצנלסון, ש"י עגנון, נורדאו)	63	קריית השרון	61, 62, 69
בן צבי, בנימין	64	קריית רבין (עמליה)	61
בן צבי, בנימין	66	נאות שקד (אזורים)	67, 68

ברח' יד חרוצים, מול תחנת הרכבת | מס' תחנה 36018
ברח' יד חרוצים, מול תחנת הרכבת | מס' תחנה 36018
ברח' יד חרוצים, מול תחנת הרכבת | מס' תחנה 36018
ברח' יד חרוצים, מול תחנת הרכבת | מס' תחנה 36018

תחנת רכבת נתניה | הצד המערבי

קווים ~~14~~ ~~27~~ ~~50~~ ~~51~~ ~~52~~ מתחנת רכבת נתניה מבוטלים ומוחלפים במגוון קווי שירות חדשים ליעדים נבחרים.

יעד:	מספר קו:
תחנה מרכזית	32, 67
שכונת נאות הרצל	16
בית חולים לניאדו	25
בית משפט השלום, קניון השרון	25, 32, 67
שוק עירוני, שדרות וייצמן	25
שכונת נוף הטיילת, גלי הים (נאות שקד (אזורים))	32, 67
שכונת אגמים, האירוסים	32

תחנת רכבת נתניה | הצד המזרחי

קווים ~~20~~ ~~53~~ מתחנת רכבת נתניה מבוטלים ומוחלפים במגוון קווי שירות חדשים ליעדים נבחרים.

יעד:	מספר קו:
שכונת נאות גנים	60
שכונת נאות גנים	61
קריית רבין (עמליה)	61
קריית השרון	61, 65
מרכז וצפון מערב העיר	60

* מס' תחנה 33004 (לכיוון דרום) ברחוב האורזים לא מצריכה חציית כבישים.
 מס' תחנה 39427 (לכיוון צפון) ברחוב האורזים ומצאת מול מס' תחנה 33004 ומצריכה חציית כביש.

היכן אוכל לראות את לוחות הזמנים של הקווים החדשים?

לוחות הזמנים של כל הקווים נמצאים באתר אקסטרה- extrapt.co.il וביישומני תכנון הנסיעה של התחבורה הציבורית. בנוסף, ניתן להתקשר למוקד השירות של אקסטרה בטלפון *6747 ולמוקד השירות של משרד התחבורה והבטיחות בדרכים במקום הציבורי, מוקד "כל-קו" *8787.

האם תעריפי הנסיעה ישתנו?

למידע מפורט על התעריפים החדשים במסגרת מהפכת השירות בתחבורה הציבורית "דרך שווה", ניתן להיכנס לאתר pti.org.il.

כיצד ניתן לשלם באוטובוס?

ניתן לשלם עבור הנסיעה באמצעות כרטיס רב-קו או באמצעות אחד היישומנים לתשלום בתחבורה הציבורית אותם ניתן להוריד מחנות האפליקציות במכשיר החכם - Moovit, פנגו, רב-פס, Cello ולהירשם לשירות.

בעליה לאוטובוס, יש לסרוק את מדבקת הברקוד באמצעות היישומן ולבחור את יעד הנסיעה. החיוב באשראי שהוזן ביישומן מבוצע בסוף החודש, בהתאם לנסיעות ולהנחות להן את/ה זכאי/ת. למידע נוסף על רכישה או טעינת כרטיס רב-קו היכנסו לאתר רב-קו או לין או לאתר הופון רב-פס.

האם השתנו האוטובוסים?

במסגרת שדרוג רשת התחבורה הציבורית בנתניה, נרכשו 60 אוטובוסים חדשים וחשמליים שיחלו לפעול בימים אלו לרווחת הנוסעים. בכל האוטובוסים ניתן לעלות מכל הדלתות וכל האוטובוסים מונגשים עבור אנשים עם מוגבלות.

האם עליי לתקף בכל נסיעה?

כן! בכל נסיעה ולכל נוסע/ת חלה החובה לתקף. גם בעלי מנוי חופשי ארצי מחויבים בתיקוף. שימו לב מערך הפיקוח והבקרה התרחב, אנא הימנעו מאי נעימויות מיותרות. דעו כי אי תשלום יגרוור עימו קנסות מוגדלים ומהווה עבירה פלילית!

היכן ניתן לקבל שירותים אודות כרטיס רב קו?

שירותים שונים כגון מידע, הנפקה והטענה ניתן לקבל בעמדת "על הקו" בתחנה המרכזית, במרכז אלון בקריית השרון, ובכל אחת מעמדות "על הקו" ברחבי הארץ. למידע אודות המיקומים ניתן להתעדכן באתר החברה www.extrapt.co.il.

מה ניתן לעשות במקרה של אבידה?

אם אבד לכם דבר מה, ניתן לפנות לאחראית האבדות בטלפון 6747 * שלוחה 6. שעות פעילות עמדת האבדות 08:00-16:00 בתחנה המרכזית בנתניה, קומה 2, אצל מזכירת הסניף. אנו נעשה כל שביכולתנו על מנת להשיב את האבידה אליכם במהרה.

האם ניתן לעלות על האוטובוס עם בעלי חיים?

ניתן להסיע באוטובוס אך ורק בעלי חיים אשר גודלם מאפשר להניח אותם על ברכי הנוסע, או שהנוסע נושא אותם בידיו והם ירוסנו בזמם ויקשרו ברצועה. בעלי חיים אחרים יש להניח בתוך תיבה או סל אשר יונחו באופן האמור על ברכי הנוסע.

האם ניתן לעלות על האוטובוס עם אופניים/גלשן/קורקינט/עגלת ילדים?

הוראות אלו אינן חלות על כלבי נחיה אשר קשורים ברצועה ומלווים את העיווה. ניתן לעלות עם עגלות ילדים. עם אופניים או קורקינט כאשר הם מקופלים בלבד. לא ניתן לעלות עם גלשן.

למידע נוסף
היכנסו לאתר extrapt.co.il
או צרו קשר עם מוקד אקסטרה *6747
או מוקד 'כל-קו' *8787
או סירקו את את ה-QR קוד



מהפכת השירות בתחבורה הציבורית "דרך שווה"
מחברת את ישראל בתחבורה הציבורית.

לפרטים אודות המנייים החודשיים, מחירי הנסיעה מבוססי מרחק,
נסיעה חיים ל-75 ומעלה, ההנחות וההטבות חפשו "דרך שווה" או
חייגו למוקד *8787



מהפכה
בתחבורה
הציבורית
**דרך
שווה**