

Le ministère des transports et la société nationale des transports en commun sont heureux de vous présenter:

# A partir du 19.8.22 Un nouveau réseau de transports en commun dans Natanya

Les transports en communs de Natanya changent et s'améliorent pour vous

**Plus efficace • plus écologique • plus confortable**

## Chers habitantes et habitants de Netanya,

Le Ministère des transports et de la sécurité routière, avec l'aide de la société nationale des transports en commun et la collaboration de la mairie de Netanya, ont tout fait pour apporter à la ville un changement radical du réseau de transports en commun. Le programme que vous présente ce fascicule vous montre le nouveau réseau de transports en commun de la ville de Netanya

Dans le cadre de ce programme, nous avons amélioré de manière radicale le réseau des transports en commun de la ville. Certaines lignes ont été annulées, les itinéraires améliorés, les horaires élargis et de nombreuses nouvelles lignes ont été ajoutées afin de vous proposer un trajet rapide, agréable et efficace dans la ville. De plus, la moitié des bus desservant la ville de Netanya sont électriques - silencieux et non polluants.

Dès aujourd'hui, vous pourrez arriver facilement par des lignes directes et rapides des différents quartiers **aux gares de Netanya Netanya-Sapir, aux zones industrielles de Kiryat Eliezer (ancienne zone industrielle) et de Sapir (nouvelle zone industrielle), à l'hôpital Laniado, la gare routière de Netanya, le Centre-ville, le centre commercial Ir Yamim, les plages et des dizaines de zones de travail, loisir et commerce à travers la ville.**

Ces améliorations des transports en commun de la ville, représentent une partie d'une série de changements qui avaient déjà commencé en Janvier dernier pour vous chers habitants, et bien entendu, plus de changements sont prévus pour la suite. Nous vous invitons à essayer les transports en communs et de profiter d'un trajet sécurisée et efficace, et nous sommes toujours heureux de recevoir des conseils d'amélioration supplémentaires.

Le ministère des transports et de la sécurité routière et la société nationale des transports en commun.

### Un plan du nouveau réseau de transports en commun dans Natanya 5-4

### Le nouveau réseau de transports en commun dans Netanya 7-6

60	Cimetière ↔ Terminal Ein Hachelet	8
61	Gare routière de Natanya ↔ Hahof Hayarok	9
62	Gare de Natanya Sapir ↔ Terminal Ein hachelet	10
63 X63	Gare de Natanya Sapir ↔ Terminal Ein hachelet	11
64	Gare de Natanya Sapir ↔ Terminal Ein hachelet	12
65	Hahof Hayarok ↔ Terminal Ein hachelet	13
66	Lycée Shay Agnon ↔ Gare de Natanya Sapir	14
67	Gare de Natanya ↔ Cinema City	15
68	Gare de Natanya Sapir ↔ Gare routière de Natanya	16
69	Gare de Natanya Sapir ↔ lycée Shay Agnon	17
70	Lycée Shay Agnon ↔ Ir Yamim	18
71 X71	Gare de Natanya ↔ Gare de Natanya Sapir	19
32 X32	Gare de Natanya-Sapir ↔ Gare de Natanya	20
16	gare de Natnaya ↔ Lycée Shay Agnon	21
	Questions et réponses courantes	22
	Changement des lignes partant des gares	23

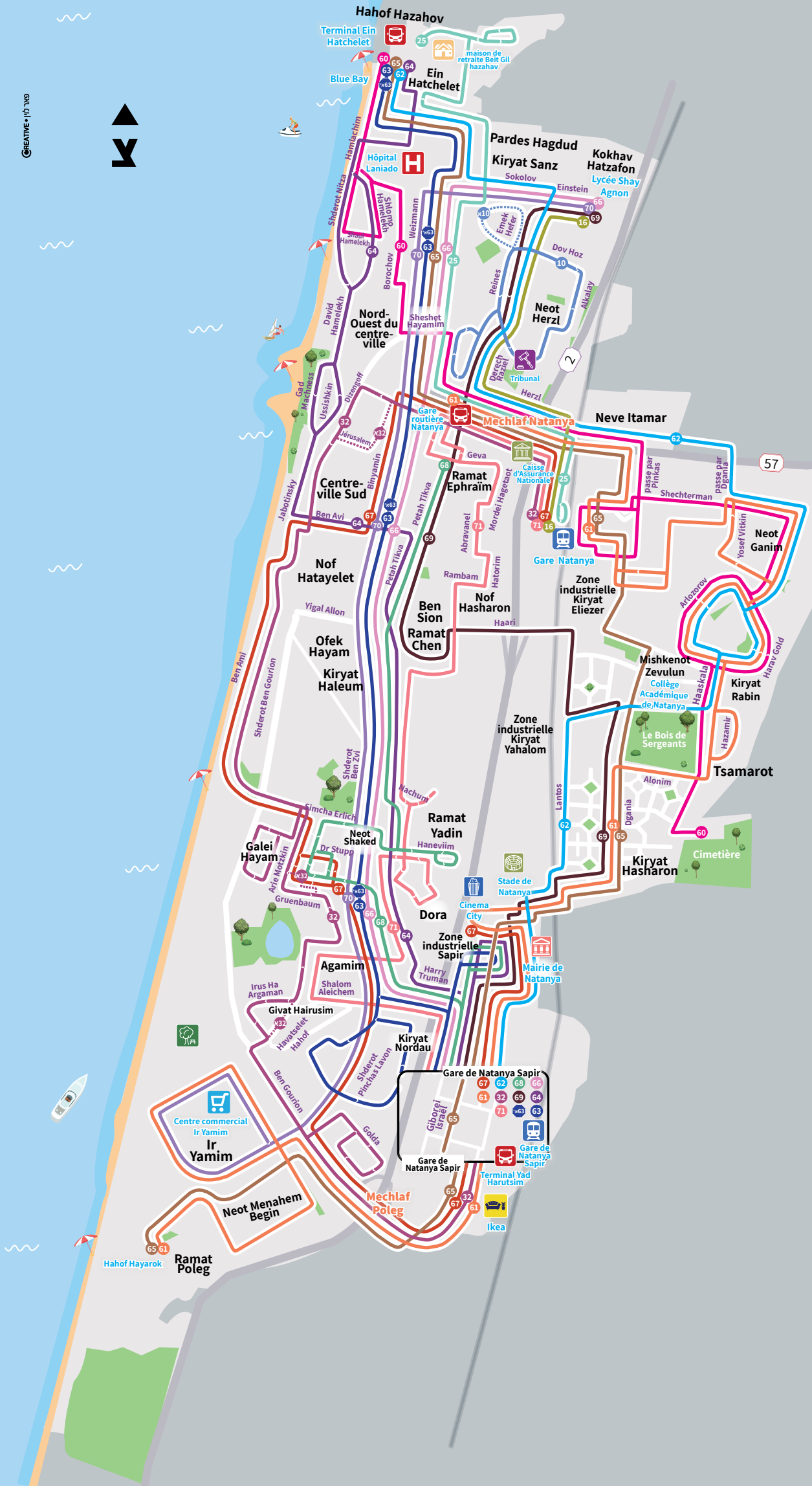
# Le nouveau réseau de transports en commun dans Natanya

## Légende des lignes

	10	Gare routière Natanya ↔ Neot Herzl
		Trajet circulaire
	16	Gare de Natanya ↔ Lycée Shay Agnon
	25	Ein Hatchelet ↔ Gare de Natanya
	32, 33	Gare de Natanya-Sapir ↔ Gare de Natanya
	60	passé par le parc Tsir Hahof, Galei Yam, les Iris et Neot Golda Cimetière ↔ Terminal Ein Hatchelet
	61	passé par Neot Ganim
	61	Gare routière de Natanya ↔ Hahof HAYAROK
	62	passé par la ville Est et Ir Yamim
	62	Gare de Natanya Sapir ↔ Terminal Ein hatchelet
	62	passé par Neot Herzl et la ville Est
	63, 63A	Gare de Natanya Sapir ↔ Terminal Ein hatchelet
	64	passé par Kiryat Nordau
	64	Gare de Natanya Sapir ↔ Terminal Ein hatchelet
	64	Passé par Tsir Hahof. Cette ligne fonctionne en nocturne le jeudi, samedi soir et jours de congés scolaires.
	65	Gare de Natanya Sapir ↔ Terminal Ein hatchelet
	65	passé par Kiryat Hasharon. Cette ligne fonctionne en nocturne le jeudi, samedi soir et jours de congés scolaires
	66	Lycée Shay Agnon ↔ Gare de Natanya Sapir
	67	Ligne directe
	67	Gare de Natanya ↔ Cinema City
	68	passé par Nof Hatayelet
	68	Gare de Natanya Sapir ↔ Gare routière de Natanya
	69	passé par Ramat Yadin et Neot Shaked
	69	Gare de Natanya Sapir ↔ lycée Shay Agnon
	70	passé par Ramat Chen et Kiryat Hasharon
	70	Lycée Shay Agnon ↔ Ir Yamim
		Trajet circulaire
	71	Gare de Natanya ↔ Gare de Natanya Sapir
	71	passé par Ramat Ephraïm, Ramat Yadin et Agamim

Prochainement

# NETanya



## Nouvelles lignes

- 60** Cimetière ↔ Terminal Ein Hachelet  
passe par Neot Ganim
- 61** Gare routière de Netanya ↔ Hahof Hayarok  
passe par la ville Est et Ir Yamim
- 62** Gare de Netanya Sapir ↔ Terminal Ein hachelet  
passe par Neot Herzl et la ville Est
- 63** **X63** Gare de Netanya Sapir ↔ Terminal Ein hachelet  
passe par Kiryat Nordau
- 64** Gare de Natanya Sapir ↔ Terminal Ein hachelet  
Passe par Tsir Hahof. Cette ligne fonctionne en nocturne le jeudi, samedi soir et jours de congés scolaires.
- 65** Hahof Hayarok ↔ Terminal Ein hachelet  
passe par Kiryat Hasharon. Cette ligne fonctionne en nocturne le jeudi, samedi soir et jours de congés scolaires.
- 66** Lycée Shay Agnon ↔ Gare de Netanya Sapir  
Ligne directe
- 67** Gare de Netanya ↔ Cinema City  
passe par Nof Hatayelet
- 68** Gare de Netanya Sapir ↔ Gare routière de Natanya  
passe par Ramat Yadin et Neot Shaked
- 69** Gare de Netanya Sapir ↔ lycée Shay Agnon  
passe par Ramat Chen et Kiryat Hasharon
- 70** Lycée Shay Agnon ↔ Ir Yamim  
Trajet circulaire

### Prochainement

- 71** **X71** Gare de Netanya ↔ Gare de Netanya Sapir  
passe par Ramat Ephraïm, Ramat Yadin et Agamim

## lignes dont le trajet a changé

- 16** gare de Natnaya ↔ Lycée Shay Agnon
- X32** **32** Gare de Natanya-Sapir ↔ Gare de Natanya  
passe par le parc Tsir Hahof, Galei Yam, les Iris et Neot Golda

### Lignes sans changement de trajet ou d'horraire.

- 1** Gare routière Natanya ↔ Moshav Avichail  
Trajet circulaire
- 10** Gare routière Natanya ↔ Neot Herzl  
Trajet circulaire  
lignes de bus scolaires et ligne 12 vers Shechterman

### ligne à fréquence renforcée

- 25** Ein Hachelet ↔ Gare de Natanya

## lignes dont le numéro a changé

- ~~43~~ ← **143** Ein Sarid ↔ Gare routière Natanya
- ~~48~~ ← **148** Lycée Shay Agnon ↔ Gare routière Natanya  
passe par Kfar Neter, Even Yehuda et Beit Yehoshua
- ~~149~~ ← **49** Lycée Shay Agnon ↔ Tsorán (centre)

## Meilleure alternative de trajet pour les lignes supprimées

- ~~3~~ pour Kiryat Nordau  
La nouvelle ligne fournira une solution alternative  
**X63** **63**
- ~~4~~ pour le centre-ville  
les nouvelles lignes fournissent une solution alternative  
**X32** **32** **60** **64** **67**
- ~~6~~ pour Ein Hachelet  
les nouvelles lignes fournissent une solution alternative  
**25** **X63** **63** **65** **66** **70**
- ~~7~~ Gare routière de Netanya ↔ Hahof Hayarok  
les nouvelles lignes fournissent une solution alternative  
**X32** **32** **67**
- ~~8~~ Pour Ramat Yadin et Neot Shaked  
La nouvelle ligne fournira une solution alternative  
**68**
- ~~9~~ Les Iris ↔ Lycée Shay Agnon  
les nouvelles lignes fournissent une solution alternative  
**X32** **32** **X63** **63** **66** **70**
- ~~11~~ pour le Nord-Ouest du centre-ville  
les nouvelles lignes fournissent une solution alternative  
**60** **X63** **63** **65** **66** **70**
- ~~14~~ Gare routière de Netanya ↔ Centre-ville  
les nouvelles lignes fournissent une solution alternative  
**X32** **32** **67** **71** **X71** Prochainement
- ~~15~~ Gare routière de Netanya ↔ Hahof Hayarok  
les nouvelles lignes fournissent une solution alternative  
**65** **69**
- ~~15~~ ~~15~~ Lignes nocturnes (Kavei Layla)   
les nouvelles lignes fournissent une solution alternative  
**64** **65**  
fonctionnent également en nocturne le jeudi, samedi soir et jours de congés scolaires
- ~~20~~ ORT Hermelin ↔ Gare de Netanya  
les nouvelles lignes fournissent une solution alternative  
**60** **61** **62**

- ~~21~~ pour Kiriát Hasharon, Kiriát Rabin et Mishkenot Zevulun  
La nouvelle ligne fournira une solution alternative  
**69**
- ~~22~~ Direction Neot Ganim  
les nouvelles lignes fournissent une solution alternative  
**60** **61** **62**
- ~~23~~ en direction de Neot Ganim et du cimetière  
les nouvelles lignes fournissent une solution alternative  
**60** **61** **62**
- ~~27~~ Ikea ↔ O.R.T Leibovitch  
les nouvelles lignes fournissent une solution alternative  
**60** **61** **62**
- ~~30~~ Gare de Natanya Sapir ↔ les Iris  
La nouvelle ligne fournira une solution alternative  
**X32** **32**
- ~~31~~ Gare de Natanya Sapir ↔ Hahof Hayarok  
La nouvelle ligne fournira une solution alternative  
**61**
- ~~X48~~ Lycée Shay Agnon ↔ Zone industrielle Sapir Nord  
les nouvelles lignes fournissent une solution alternative  
**X63** **63** **66** **70**
- ~~50~~ Gare de Natanya ↔ Ramat Chen  
les nouvelles lignes fournissent une solution alternative  
**67** **69** **X71** **71** Prochainement
- ~~51~~ Lycée Shay Agnon ↔ Gare de Natanya  
les nouvelles lignes fournissent une solution alternative  
**16** **25** **65**
- ~~52~~ Gare de Natanya Sapir ↔ Hahof Hayarok  
les nouvelles lignes fournissent une solution alternative  
**68** **X71** **71** Prochainement
- ~~53~~ Gare de Natanya Sapir ↔ Hahof Hayarok  
les nouvelles lignes fournissent une solution alternative  
**60** **65** **69**





## Nouvelle ligne

# 60

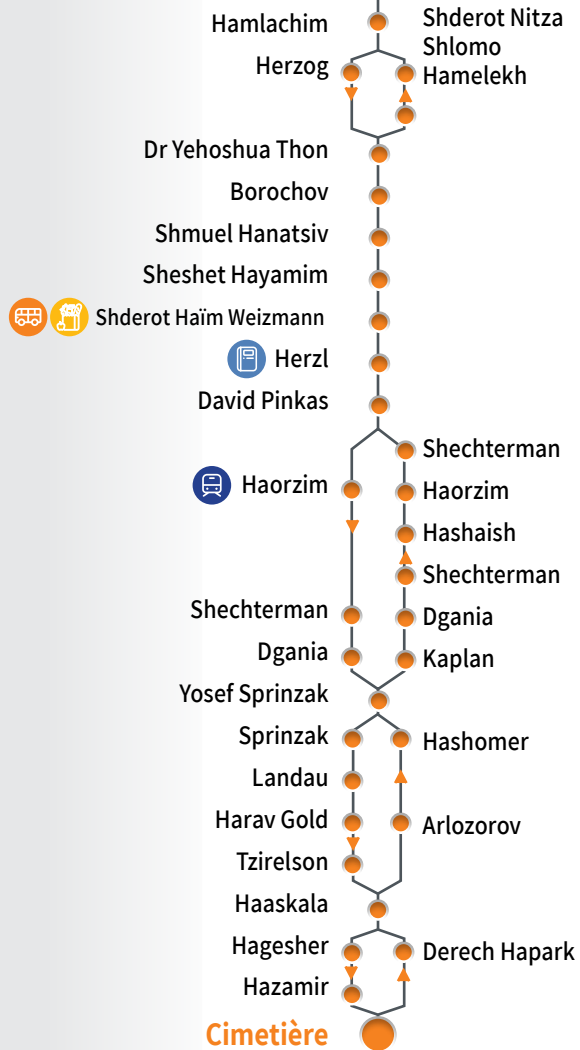
אקסטרה  
נהגים לתת יותר

## Terminal Ein Hachelet Cimetière

La ligne dessert les quartiers de Neot Ganim (Vatikim), Kiryat Rabin (hazamir), et le Nord-Ouest de la ville (Borochov), et les relie aux destinations importantes: hôpital Laniado, la gare routière, la caisse d'Assurance Nationale, Gare de Netanya, la zone industrielle de Kiryat Eliezer et le cimetière.

-  La Caisse d'Assurance Nationale
-  Gare routière Netanya
-  Gare de Netanya
-  Marché de la ville

## Terminal Ein Hachelet



## Nouvelle ligne







# 61

אקסטרה  
נהגים לתת יותר

## Gare routière Netanya

## Hahof Hayarok

cette ligne dessert les quartiers de Neot Ganim (vatikim), Kiryat Rabin (hazamir), Kiryat Hasharon, Ir Yamim et Poleg en direction de destinations importantes. Gare routière, caisse d'Assurance Nationale, Gare de Netanya, le Stade et les zones de commerce, la mairie de Netanya, Gare de Netanya Sapir et la zone industrielle Sapir et le centre commercial Ir Yamim




-  La Caisse d'Assurance Nationale
-  Gare routière Netanya
-  Gare de Netanya
-  Gare de Netanya Sapir
-  Centre commercial Ir Yamim
-  Hahof Hayarok

## Gare routière Netanya






\*Très prochainement de nouveaux arrêts seront rajoutés à certaines des lignes

\*Dans certaines rues il existe plusieurs arrêts

légende:  Arrêt de départ/terminus |  Rue dans laquelle s'arrête la ligne |  Trajet différent dans le sens aller/retour

\*Très prochainement de nouveaux arrêts seront rajoutés à certaines des lignes

\*Dans certaines rues il existe plusieurs arrêts

légende:  Arrêt de départ/terminus |  Rue dans laquelle s'arrête la ligne |  Trajet différent dans le sens aller/retour

Nouvelle ligne

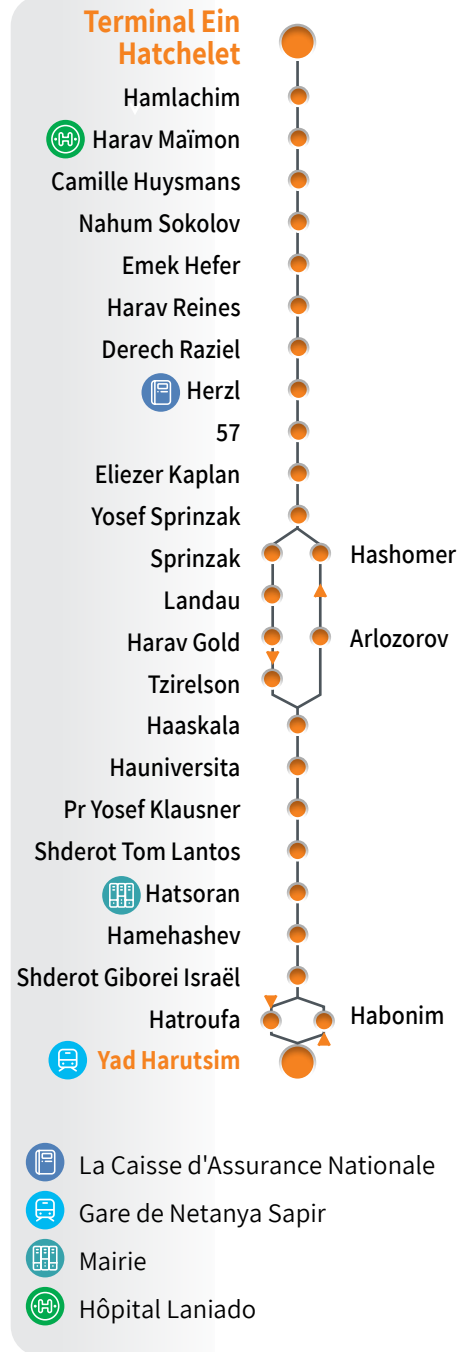
62

אקסטרה  
טורים לתת יותר

## Terminal Ein Hachelet

### Gare de Netanya Sapir

La ligne dessert les quartiers de Neot Ganim (Vatikim), Neot Herzl(Reines), Pardes Hagader, Kiryat Sanz et Ein Hachelet, et les relie aux destinations importantes: hôpital Laniado, la gare routière, la caisse d'Assurance Nationale, Gare de Netanya, le collège académique de Netanya, la mairie de Netanya, la gare de Netanya Sapir et la zone industrielle Sapir.



- La Caisse d'Assurance Nationale
- Gare de Netanya Sapir
- Mairie
- Hôpital Laniado

Nouvelle ligne

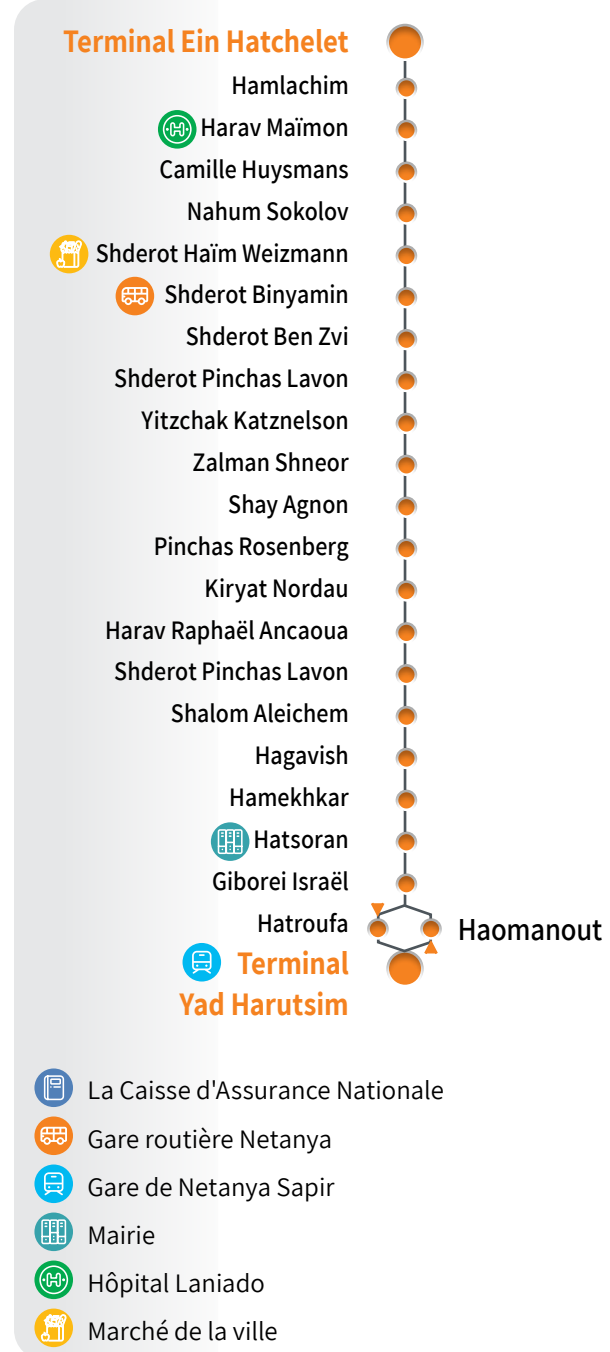
63

אקסטרה  
טורים לתת יותר

## Terminal Ein Hachelet

### Gare de Netanya Sapir

La ligne dessert les quartiers de Kiryat Nordau, le Nord-Ouest du centre-ville, et le Nord-Est du centre-ville, et sur les artères principales (Ben Zvi, Binyamin, Weizmann) et les relie aux destinations importantes: hôpital Laniado, la gare routière, la Mairie de Netanya, Gare de Netanya-Sapir et la zone industrielle Sapir Cette ligne remplace les lignes 3,6,9,11,48X.



- La Caisse d'Assurance Nationale
- Gare routière Netanya
- Gare de Netanya Sapir
- Mairie
- Hôpital Laniado
- Marché de la ville

\*Très prochainement de nouveaux arrêts seront rajoutés à certaines des lignes

\*Dans certaines rues il existe plusieurs arrêts

légende: ● Arrêt de départ/terminus | ● Rue dans laquelle s'arrête la ligne | ↻ Trajet différent dans le sens aller/retour

\*Très prochainement de nouveaux arrêts seront rajoutés à certaines des lignes

\*Dans certaines rues il existe plusieurs arrêts

légende: ● Arrêt de départ/terminus | ● Rue dans laquelle s'arrête la ligne | ↻ Trajet différent dans le sens aller/retour

## Nouvelle ligne

# 64

אקסטרה  
טורים לתת יותר



## Terminal Ein Hachelet

## Gare de Netanya Sapir

La ligne dessert les quartiers de Ein Hachelet, Kiryat Sanz, Nord-Ouest du Centre-ville, Centre-ville Sud, Nof Hatayelet et les artères principales (Binyamin, Ben-Zvi) et les relie aux destinations importantes: Hôpital Laniado, Mairie de Netanya, Gare de Netanya Sapir et zone industrielle Sapir. Cette ligne fonctionne en nocturne le jeudi, samedi soir et jours de congés scolaires.

- Gare de Netanya Sapir
- Hôpital Laniado
- Mairie

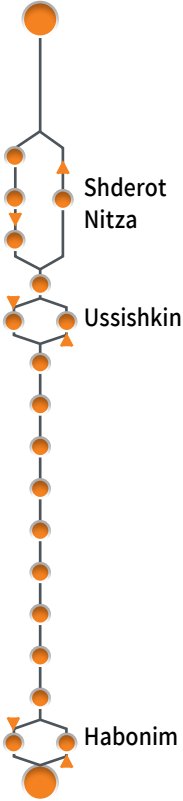
\*Très prochainement de nouveaux arrêts seront rajoutés à certaines des lignes

\*Dans certaines rues il existe plusieurs arrêts

légende: Arrêt de départ/terminus | Rue dans laquelle s'arrête la ligne | Trajet différent dans le sens aller/retour

## Terminal Ein Hachelet

- Hamlachim
- Divrei-Haim
- Harav Maïmon
- Harav Herzog
- Shlomo Hamelekh
- David Hamelekh
- Machness
- Jabotinsky
- Shderot Ben Avi
- Shderot Binyamin
- Shderot Ben Zvi
- Shalom Aleichem
- Hagavish
- Hamekhkar
- Hatsoran
- Shderot Giborei Israël
- Hatroufa
- Yad Harutsim**



## Nouvelle ligne

# 65

אקסטרה  
טורים לתת יותר



## Terminal Ein Hachelet

## Hahof Hayarok

La ligne dessert le quartier de Kiryat Hasharon Poleg (rue Shazar), vers la zone industrielle Sapir, le centre-ville et l'hôpital Laniado et relie aussi les quartiers de Ein Hachelet, Kiryat Sanz, le Centre ville (tout au long des rues Weizmann et Herzl), et les relie aux destinations importantes: Hôpital Laniado, Zone industrielle et commerciale de Poleg, Centre commercial Ir Yamim et Hahof Hayarok. Cette ligne fonctionne en nocturne le jeudi, samedi soir et jours de congés scolaires.


\*Très prochainement de nouveaux arrêts seront rajoutés à certaines des lignes

\*Dans certaines rues il existe plusieurs arrêts

légende: Arrêt de départ/terminus | Rue dans laquelle s'arrête la ligne | Trajet différent dans le sens aller/retour

## Terminal Ein Hachelet

- Hamlachim
- Harav Maïmon
- Camille Huysmans
- Nahum Sokolov
- Shderot Haïm Weizmann
- Herzl
- Haorzim
- David Pinkas
- Derech Dgania
- Benny V. Reich
- Hamekhkar
- Hagavish
- Shderot Giborei Israël
- 553
- Zalman Shazar
- Ehud Manor
- Shosh Atari
- Hahof Hayarok**
- La Caisse d'Assurance Nationale
- Gare routière Netanya
- Gare de Netanya
- Centre commercial Ir Yamim
- Hôpital Laniado
- Hahof Hayarok
- Marché de la ville



## Nouvelle ligne

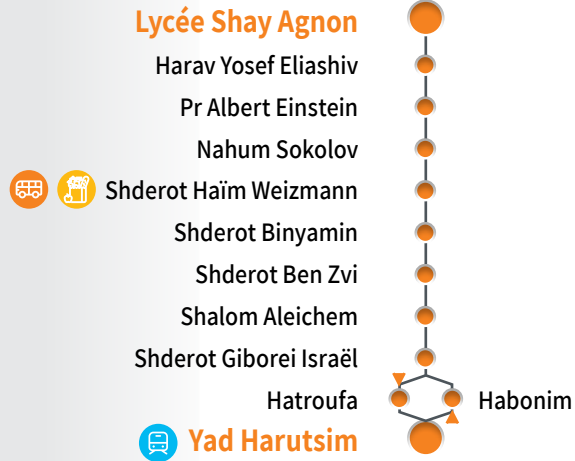
# 66

אקסטרה  
טורגים לתת יותר

## Lycée Shay Agnon

### Gare de Netanya Sapir

Cette ligne rapide dessert le Nord de la ville, tout au long des artères principales, Weizmann, Binyamin Ben-Zvi et les relie à la zone industrielle de sapir et la Gare de Netanya-Sapir.



- Gare routière Netanya
- Gare de Netanya Sapir
- Marché de la ville

## Nouvelle ligne

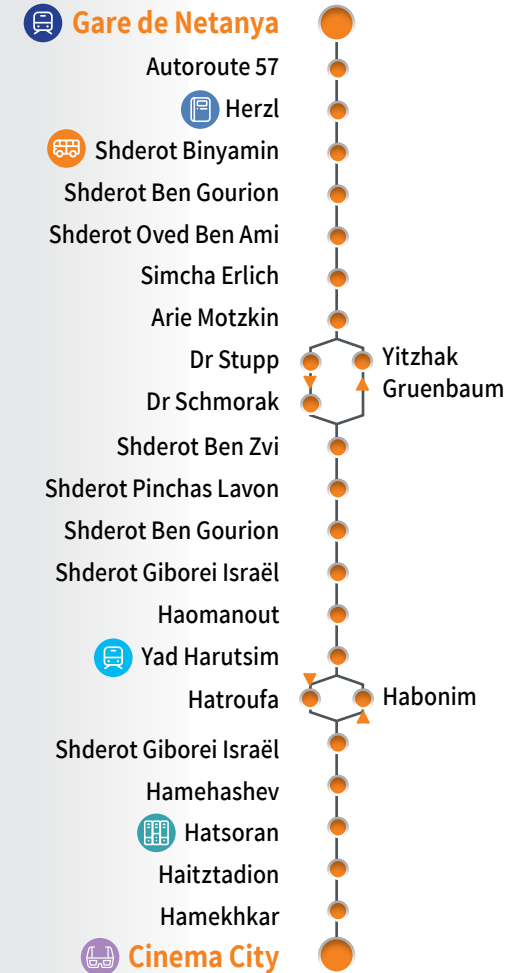
# 67

אקסטרה  
טורגים לתת יותר

## Gare de Netanya

### Cinema City

Cette ligne dessert le Centre-ville Sud (Shderot Binyamin), Nof Hatayelet, Galei HAYam, Neot Shaked (Ezorim), Liryat Nordau (Rue Lavon), et les relie aux destinations importantes: Gare de Netanya, Gare routière de Netanya, la caisse d'Assurance Nationale, la zone industrielle et commerciale de Poleg, la gare de Netanya-Sapir la maire de Netanya et Cinema-city.



- La Caisse d'Assurance Nationale
- Gare routière Netanya
- Gare de Netanya
- Gare de Netanya Sapir
- Cinema City
- Mairie
- Marché de la ville

\*Très prochainement de nouveaux arrêts seront rajoutés à certaines des lignes

\*Dans certaines rues il existe plusieurs arrêts

légende: ● Arrêt de départ/terminus | ● Rue dans laquelle s'arrête la ligne | ↻ Trajet différent dans le sens aller/retour

\*Très prochainement de nouveaux arrêts seront rajoutés à certaines des lignes

\*Dans certaines rues il existe plusieurs arrêts

légende: ● Arrêt de départ/terminus | ● Rue dans laquelle s'arrête la ligne | ↻ Trajet différent dans le sens aller/retour



## Nouvelle ligne

**N68 68**

אקסטרה / אקסטרה  
שהגים לתת יותר / שהגים לתת יותר

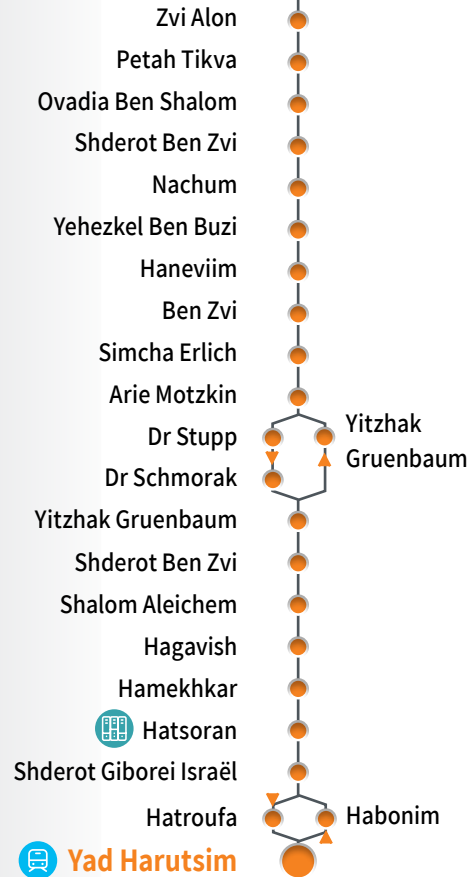
### Gare routière Netanya



### Gare de Netanya Sapir

Cette ligne améliorée relie les quartiers de Ramat-Yadin (Dora) et Neot Shaked à la gare routière, la mairie de Netanya, la zone industrielle et commerciale de Polet et la gare de Netanya-Sapir. Cette ligne remplace la ligne 8 supprimée.

#### Gare routière Netanya



- Gare routière Netanya
- Gare de Netanya Sapir
- Mairie

## Nouvelle ligne

**69**

אקסטרה / אקסטרה  
שהגים לתת יותר / שהגים לתת יותר


### Lycée Shay Agnon



### Gare de Netanya Sapir

La ligne dessert les quartiers de Kochav Hatsafon, Neot Herzl (Rue Reines), Rue Petah Tikva, Ramat Chen, le pont de Haari, Kiryat Hasharon, et les relie aux destinations importantes: gare routière de Netanya, le collège académique de Netanya, la zone industrielle et commerciale de Poleg et la gare de Netanya-Sapir.

#### Lycée Shay Agnon



- Gare de Netanya Sapir

\*Très prochainement de nouveaux arrêts seront rajoutés à certaines des lignes

\*Dans certaines rues il existe plusieurs arrêts

légende: Arrêt de départ/terminus | Rue dans laquelle s'arrête la ligne | Trajet différent dans le sens aller/retour

\*Très prochainement de nouveaux arrêts seront rajoutés à certaines des lignes

\*Dans certaines rues il existe plusieurs arrêts

légende: Arrêt de départ/terminus | Rue dans laquelle s'arrête la ligne | Trajet différent dans le sens aller/retour

## Nouvelle ligne

# 70

אקסטרה  
שוגים לתת יותר

## Trajet circulaire Lycée Shay Agnon

### Ir Yamim

La ligne dessert les quartiers de Ein Hachelet, Kiryat Sanz, Nord-Ouest du Centre-ville, Centre-ville Sud, Nof Hatayelet et les artères principales (Binyamin, Ben-Zvi) et les relie aux destinations importantes: Hôpital Laniado, Mairie de Netanya, Gare de Netanya Sapir et zone industrielle Sapir. Cette ligne fonctionne en nocturne le jeudi, samedi soir et jours de congés scolaires.

### Lycée Shay Agnon



Uzi Hitman

- Gare routière Netanya
- Marché de la ville

\*Très prochainement de nouveaux arrêts seront rajoutés à certaines des lignes

\*Dans certaines rues il existe plusieurs arrêts

légende: Arrêt de départ/terminus | Rue dans laquelle s'arrête la ligne | Trajet différent dans le sens aller/retour

## Prochainement

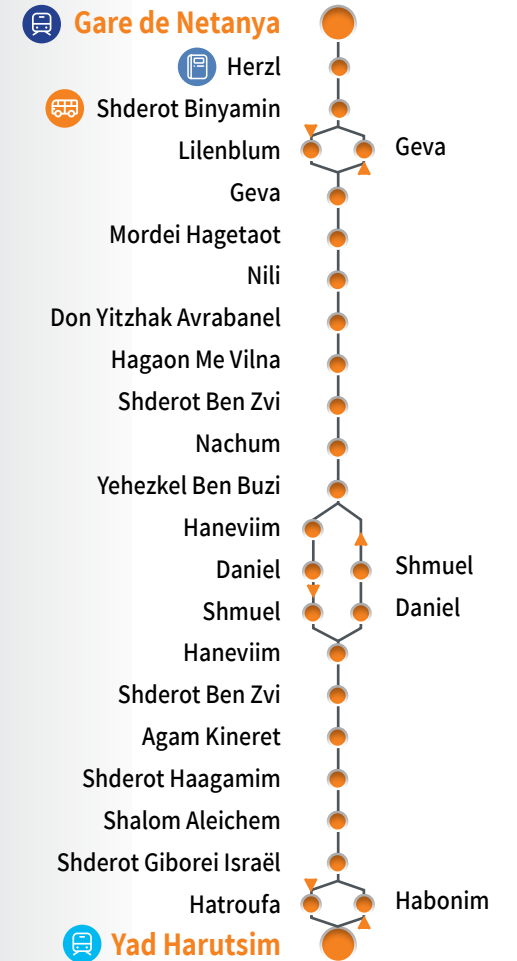
# 71

אקסטרה  
שוגים לתת יותר

## Gare de Netanya

## Gare de Netanya Sapir

Ligne de minibus pour les quartiers de Agamim, Ramat Yadin, Ben Sion, Nof Hasharon, Ramat Ephraïm, vers la gare routière, caisse d'Assurance Nationale, Gare de Netanya, zone industrielle Sapir et Gare de Netanya-Sapir



- La Caisse d'Assurance Nationale
- Gare routière Netanya
- Gare de Netanya
- Gare de Netanya Sapir

\*Très prochainement de nouveaux arrêts seront rajoutés à certaines des lignes

\*Dans certaines rues il existe plusieurs arrêts

légende: Arrêt de départ/terminus | Rue dans laquelle s'arrête la ligne | Trajet différent dans le sens aller/retour

## Changement d'itinéraire

# 16

אקסטרה  
טוהגים לתת יותר

## Lycée Shay Agnon



## Gare de Netanya

La ligne change de terminus pour Neot Herzl et relie les quartiers de Kochav Hatsafon et la rue Reines à la gare de Netanya.

### Lycée Shay Agnon

Harav Yosef Eliashiv

Pr Albert Einstein

Emek Hefer

Harav Reines

Derech Raziel

Herzl

Gare de Netanya

La Caisse d'Assurance Nationale

Gare de Netanya

\*Très prochainement de nouveaux arrêts seront rajoutés à certaines des lignes

\*Dans certaines rues il existe plusieurs arrêts

légende: ● Arrêt de départ/terminus | ● Rue dans laquelle s'arrête la ligne | ↻ Trajet différent dans le sens aller/retour

## Changement d'itinéraire

# N32 32

אקסטרה  
טוהגים לתת יותר

אקסטרה  
טוהגים לתת יותר

## Gare de Netanya



## Gare de Netanya Sapir

La ligne change d'itinéraire et relie maintenant le Centre-ville et les quartiers de Nof Hatayelet, Galei Yam, Neot Shaked, Agamim, les Iris, Golda à la gare routière, gare de Netanya, centre commercial Ir Yamim, zone industrielle Sapir et Gare de Netanya Sapir.

La Caisse d'Assurance Nationale

Gare de Netanya

Gare de Netanya Sapir

Centre commercial Ir Yamim

\*Très prochainement de nouveaux arrêts seront rajoutés à certaines des lignes

\*Dans certaines rues il existe plusieurs arrêts

légende: ● Arrêt de départ/terminus | ● Rue dans laquelle s'arrête la ligne | ↻ Trajet différent dans le sens aller/retour

### Gare de Netanya

Herzl

Binyamin

Jérusalem

Jabotinsky

Shderot Oved Ben Ami

Simcha Erlich

Yaakov Dori

Habrigada Hayehudit

Hefetz Haim

Levi Eshkol

Simcha Erlich

Arie Motzkin

Dr Stupp

Dr Schmorak

Yitzhak Gruenbaum

Shderot Ben Zvi

Agam Kineret

Shderot Haagamim

Havatsalet Hahof

Shderot Ben Gourion

Shderot Pinchas Lavon

Shderot Golda Meir

Shderot Pinchas Lavon

Shderot Giborei Israël

Hatroufa

Yad Harutsim

Dizengoff

Yitzhak Gruenbaum

Irus Ha Argaman

Habanim

## Des questions?

### Où pourrai-je voir les horaires des nouvelles lignes?

Les horaires de toutes les lignes se trouvent sur le site [extrapt.co.il](http://extrapt.co.il) et sur les applications de voyage pour les transports en commun. De plus, vous pouvez téléphoner au service clientèle d'Extra au numéro \*6747 et au service clientèle du ministère des transports et de la sécurité routière dans les endroits publics, service « Kol-Kav » \*8787.

### Les tarifs des trajets vont-ils changer?

Pour renseignement exact sur les nouveaux tarifs et dans le cadre de la réforme des transports en communs « Derech Shava » (trajet sûr), vous pouvez consulter le site [pti.org.il](http://pti.org.il)

### Comment payer dans le bus?

Vous pouvez payer pour le trajet de bus avec votre pass Rav-Kav ou par une des applications de paiement de transports en commun que vous pouvez télécharger sur votre smart-phone - Moovit, Pango, Rav-Pas, Cello et vous inscrire au service de paiement.

En montant dans le bus, vous devrez scanner le QR code à l'aide de l'application et choisir la destination de voyage.

Le paiement par carte qui sera inscrit dans l'application s'effectue en fin de mois en fonction des trajets effectués et des réductions auxquelles vous avez droit.

Pour tout renseignement supplémentaire en ce qui concerne l'acquisition ou la recharge de votre pass Rav-Kav, veuillez consulter les site Rav-Kav online ou le site Rav-Pas

### Les bus ont-ils changé?

Dans le cadre de l'amélioration du réseau de transports en commun dans Netanya, nous avons acquis 60 nouveaux bus électriques qui commenceront à rouler dans les prochaines jours et ce pour le confort des voyageurs. Vous pouvez monter dans tous les bus par toutes les portes, et tous les bus sont accessibles aux personnes handicapées.

### Dois-je valider chaque trajet?

Oui! Pour tout trajet et pour tout voyageur/se valider son trajet est obligatoire. Même ceux qui ont un abonnement libre-national sont obligés de valider le trajet. Attention, l'organisation de contrôle de validation des titres de transports a été élargi, merci d'éviter les contrariétés inutiles.

Sachez que la non validation de votre titre de transports est passible d'amende importante et est une action criminelle!

### Où pourrai-je trouver des informations sur le pass Rav-Kav?

Vous pourrez recevoir de différents services tels que renseignements, acquisition et rechargement dans les guichets « Al Hakav » à la gare routière, au centre Alon de Kiryat Hasharon, et à tout guichet de « Al Hakav » à travers le pays.

Pour renseignements sur l'emplacement vous pouvez vous informer sur le site de la société [www.extrapt.co.il](http://www.extrapt.co.il)

### Que faire en cas de perte?

Si vous avez perdu quelque chose, vous pouvez contacter le bureau des objets trouvés au téléphone \*6747, extension 6.

Les horaires de travail du bureau des objets trouvés sont 08:00-16:00 à la gare routière de Netanya, 2è étage, chez la secrétaire de l'agence. Nous ferons tout ce qui est en notre pouvoir pour vous rendre l'objet que vous avez perdu rapidement.

### Puis-je monter dans le bus avec un animal?

Vous pouvez monter dans le bus avec un animal, mais uniquement avec un animal que vous pourrez poser sur vos genoux, ou que le voyageur portera sur lui et seront museler et attachés par une laisse. Les autres animaux devront être dans une cage ou un panier et porter sur les genoux du passager.

Ces instructions ne concernent pas les chiens-guides qui sont attachés et accompagnent les aveugles.

### Puis-je monter dans le bus avec un vélo/une planche de surf/ une trottinette/ une poussette?

Vous pouvez monter avec une poussette.

Avec un vélo ou une trottinette pliable qui seront uniquement repliés. Impossible de monter avec une planche de surf.

## Chers voyageuses et voyageurs, attention! Changement des lignes partant des gares

### Gare de Netanya Sapir

Les lignes ~~30~~ ~~31~~ ~~32~~ ~~48~~ ~~52~~ ~~53~~ partant de la gare de Netanya Sapir sont supprimées et remplacées par de nombreuses nouvelles lignes de service pour des destinations principales.

Destination: Numéro de ligne

Collège Académique de Natanya	
Stade de Netanya, Cinema City	
ORT Hermelin	
Kiryat Hasharon	
Kyriat Rabin (Amalia)	
Neot Shaked (azorim)	Dans la rue Yad Harutsim, en face de la gare Station numéro 36018

Destination: Numéro de ligne

Ramat Yadin (Dora)		
Centre commercial Ir Yamim		Dans la rue Yad Harutsim, en face de la gare   Station numéro 36018
Kiryat Nordau (Pinchas Lavon)		Dans la rue Yad Harutsim, en face de la gare   Station numéro 36018
Kiryat Nordau (Katznelson, Shay Agnon, Nordau)		
Ben Zvi, Binyamin		Passe par ORT Hermelin et la mairie
Ben Zvi, Binyamin		Ligne directe

### Gare de Netanya | côté Est

Les lignes ~~20~~ ~~53~~ partant de la gare de Netanya sont supprimées et remplacées par de nombreuses nouvelles lignes de service pour des destinations principales.

Destination: Numéro de ligne

Quartier de Neot Ganim	Station Haorzim/ Haamal Station numéro 39427
Quartier de Neot Ganim	Station Haorzim/ Haamal Station numéro 33004
Kyriat Rabin (Amalia)	Numéro de station 33004
Kiryat Hasharon	Numéro de station 33004
Centre et Nord-Ouest de la ville	Numéro de station 33004

### Gare de Netanya | côté Ouest

Les lignes ~~14~~ ~~27~~ ~~50~~ ~~51~~ ~~52~~ partant de la gare de Netanya sont supprimées et remplacées par de nombreuses nouvelles lignes de service pour des destinations principales.

Destination: Numéro de ligne

Gare routière Netanya	
Quartier de Neot Herzl	
Hôpital Laniado	
Tribunal Hashalom, Centre commercial Hasharon	
Marché de la ville, Shderot Weizmann	
Quartier de Nof Hatayelet, Galei Hayam	
Neot Shaked (azorim)	
Quartiers d'Agamim, les Iris	

\*No de station 33004 (vers le Sud) dans la rue Haorzim, pas besoin de traverser la rue.  
No de station 39427 (vers le Nord) dans la rue Haorzim se trouve en face de la station No 33004 et demande de traverser la rue.



**Pour de plus amples informations :**  
Veuillez consulter le site [extrapt.co.il](http://extrapt.co.il)  
ou contacter le service client extra au \*6747  
ou le service client « Kol-Kav » au \*8787  
ou scanner le QR code



**מהפכה  
בתחבורה  
הציבורית**  
**דרד  
שווה**

changeement de service dans les transports en commun « *derech shava* »  
(la route utile) relie tout Israël grâce aux transports en commun.

Pour plus de détails sur les nouveaux abonnements, les tarifs basés sur la  
distance, les trajets gratuits pour les plus de 75 ans, les réductions et avantages  
recherchez « *derech shava* » (route utile) ou appelez le service client au \* 8787

