



Министерство транспорта и
Всеизраильское управление общественного
транспорта с гордостью представляют:

Новая сеть общественного транспорта в Нетании, начиная с 19.8.22

Общественный транспорт в Нетании
обновляется и улучшается для вас

Эффективнее • Экологичнее • Удобнее

Что в брошюре

	Карта новой сети общественного транспорта в Нетании	4-5
	Новая сеть общественного транспорта в Нетании	6-7
60	Бейт-ха-Альмин (кладбище) ↔ Терминал Эйн-ха-Тхелет	8
61	Тахана Мерказит (центральная станция) ↔ Ха-Хоф-ха-Ярок	9
62	Железнодорожная станция Сапир ↔ Терминал Эйн-ха-Тхелет	10
63	Железнодорожная станция Сапир ↔ Терминал Эйн-ха-Тхелет	11
64	Железнодорожная станция Сапир ↔ Терминал Эйн-ха-Тхелет	12
65	Ха-Хоф-ха-Ярок ↔ Терминал Эйн-ха-Тхелет	13
66	Школа Шай Агنون ↔ Железнодорожная станция Сапир	14
67	Железнодорожная станция Нетания ↔ Синема-Сити	15
68	Железнодорожная станция Сапир ↔ Тахана Мерказит (центральная станция)	16
69	Железнодорожная станция Сапир ↔ Школа Шай Агنون	17
70	Школа Шай Агنون ↔ Ир-Ямим	18
71	Железнодорожная станция Нетания ↔ Железнодорожная станция Сапир	19
72	Железнодорожная станция Сапир ↔ Железнодорожная станция Нетания	20
16	Железнодорожная станция Нетания ↔ Школа Шай Агنون	21
	Вопросы и ответы	22
	Изменения в линиях обслуживания на железнодорожных станциях	23

Уважаемые жители Нетании,

Министерство транспорта и безопасности дорожного движения и Всеизраильское управление общественного транспорта и в сотрудничестве с муниципалитетом Нетании упорно работали над тем, чтобы создать сеть городских маршрутов. В программе, представленной в этой брошюре, описана новая сеть общественного транспорта города Нетания.

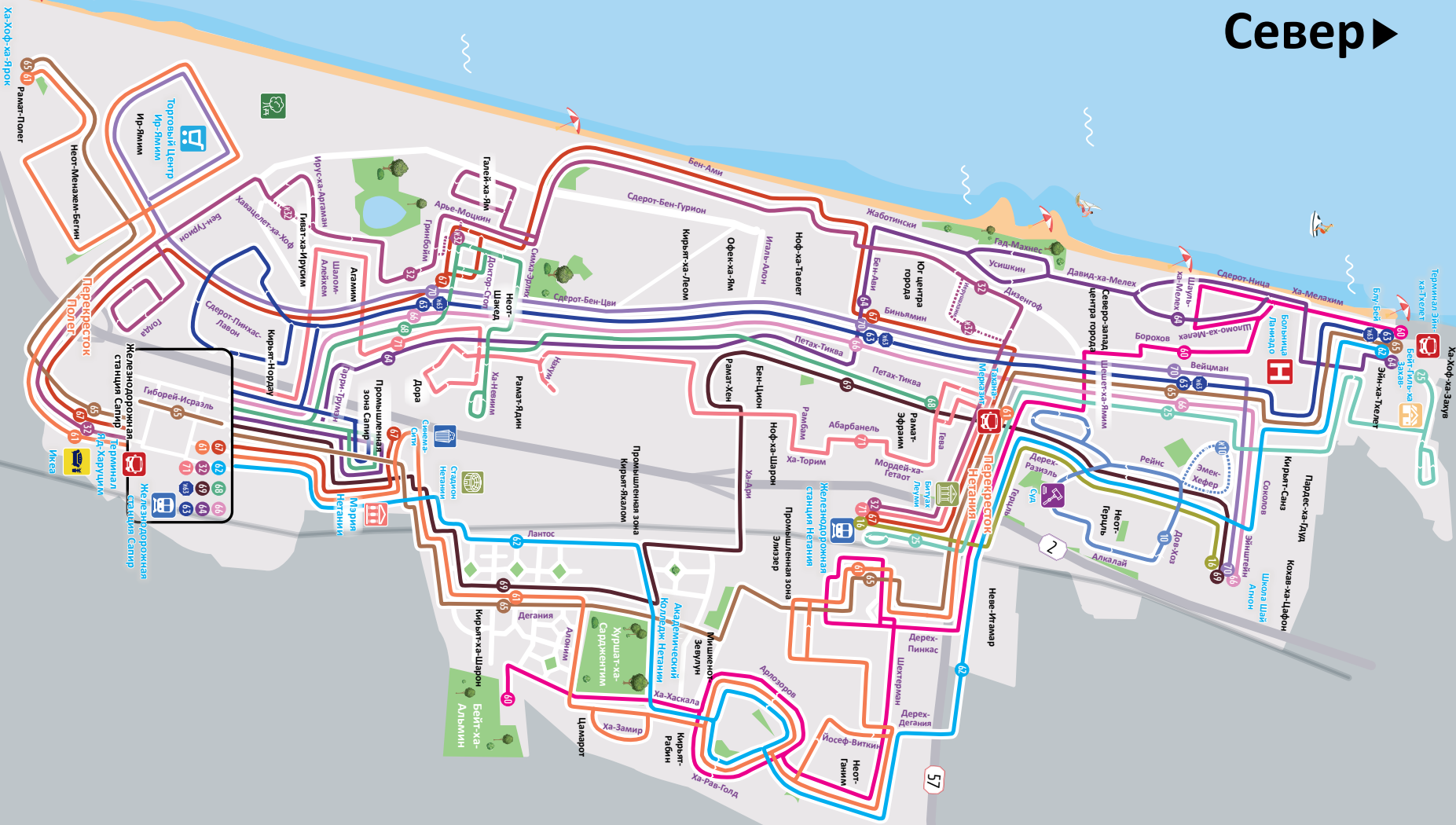
В рамках программы мы значительно модернизировали сеть общественного транспорта в городе. Мы отменили маршруты, улучшили линии движения маршрутов, увеличили рабочие часы и добавили множество новых маршрутов, чтобы вы могли быстро, комфортно и эффективно путешествовать по городу. Кроме того, около половины автобусов, обслуживающих Нетанию, электрические - тихие и экологически чистые.

С сегодняшнего дня вы можете легко добраться прямыми и скоростными маршрутами из разных районов до железнодорожных станций Нетания и Нетания-Сапир, "старого" рабочего района Кирьят-Элиэзер и "нового" Сапир, больницы Ланиадо, центральной автобусной станции, центра города, торгового центра Ир-Ямим, пляжей и десятка центров занятости, развлечений и торговых центров по всему городу.

Нынешние улучшения в городском общественном транспорте являются частью серии улучшений, начатых в январе прошлого года ради вас, жителей, а в будущем, конечно же, запланированы дополнительные улучшения. Мы приглашаем вас попробовать проехать на общественном транспорте и насладиться безопасной и эффективной поездкой, и всегда рады получать от вас предложения по улучшению.

Министерство транспорта и безопасности дорожного движения и всеизраильское управление общественного транспорта.

Север ▶



Сеть общественного транспорта в новой Нетании

Примечания

Тахана Меркази Нетания ↔ Неот-Геруль	10, 101
Круговой маршрут	
Железнодорожная станция Нетания ↔ Школа Шай Ацион	16
Эйн-ха-Тельет станция Нетания ↔ Железнодорожная	25
Железнодорожная станция Самир ↔ Железнодорожная станция Нетания	32, 322
Через Цир-ха-Хоф (прибрежная дорога), Галеи-Ям, Гиват-ха-Ирусим и Неот-Олда	
Бейт-ха-Альмин (владбище) ↔ Терминал Эйн-ха-Тельет	40
Через Неот-Ганни	
Тахана Меркази (центральная станция) ↔ Ха-Хоф-ха-Ярок	61
Через восточную часть в городе и Ир-Ямим	
Железнодорожная станция Самир ↔ Терминал Эйн-ха-Тельет	62
Через Неот-Геруль и восточную часть города	
Железнодорожная станция Самир ↔ Терминал Эйн-ха-Тельет	63, 65
Через Кирят-Нордау	
Железнодорожная станция Самир ↔ Терминал Эйн-ха-Тельет	64
Через Цир-ха-Хоф (прибрежная дорога), Машурут также работает только по четвергам, субботним вечерам и в выходные дни, кроме чет-валяни	
Железнодорожная станция Самир ↔ Терминал Эйн-ха-Тельет	65
Через Кирят-ха-Шарон, Машурут также работает только по четвергам, субботним вечерам и в выходные дни, кроме чет-валяни	
Школа Шай Ацион ↔ Железнодорожная станция Самир	66
Прямой маршрут	
Железнодорожная станция Нетания ↔ Синева-Сити	67
Через Хоф-ха-Тельет	
Железнодорожная станция Самир ↔ Тахана Меркази (центральная станция)	68
Через Рамаат-Ядиди и Неот-Шафед	
Железнодорожная станция Самир ↔ Школа Шай Ацион	69
Через Рамаат-Хен и Кирят-ха-Шарон	
Школа Шай Ацион ↔ Ир-Ямим	70
Круговой маршрут	
Железнодорожная станция Нетания ↔ Железнодорожная станция Самир	71

Нетанья

Новые Маршруты

60 Бейт-ха-Альмин (кладбище) ↔ Терминал Эйн-ха-Тхелет
Через Неот-Ганим

61 Тахана Мерказит (центральная станция) ↔ Ха-Хоф-ха-Ярок
Через восточную часть города и Ир-Ямим

62 Железнодорожная станция Сапир ↔ Терминал Эйн-ха-Тхелет
Через Неот-Герцль и восточную часть города

63 63N Железнодорожная станция Сапир ↔ Терминал Эйн-ха-Тхелет
Через Кирьят-Нордау

64 Железнодорожная станция Сапир ↔ Терминал Эйн-ха-Тхелет
Через Цир-ха-Хоф (прибрежная дорога). Маршрут также работает ночью по четвергам, Субботним вечерам и в выходные дни, когда нет занятий.

65 Ха-Хоф-ха-Ярок ↔ Терминал Эйн-ха-Тхелет
Через Кирьят-ха-Шарон. Маршрут также работает ночью по четвергам, Субботним вечерам и в выходные дни, когда нет занятий.

66 Бейт-ха-Альмин (кладбище) ↔ Железнодорожная станция Сапир
Прямой маршрут

67 Железнодорожная станция Нетания ↔ Синама-Сити
Через Ноф-ха-Таелет

68 Железнодорожная станция Сапир ↔ Тахана Мерказит (центральная станция)
Через Рамат-Ядин и Неот-Шакед

69 Железнодорожная станция Сапир ↔ Школа Шай Агنون
Через Рамат-Хен и Кирьят-ха-Шарон

70 Школа Шай Агنون ↔ Ир-Ямим
Круговой маршрут

Скоро
71 71N Железнодорожная станция Нетания ↔ Железнодорожная станция Сапир
Через Рамат-Эфраим, Рамат-Ядин и Агамим

Маршруты, которые изменились

16 Железнодорожная станция Нетания ↔ Школа Шай Агنون

32 32N Железнодорожная станция Сапир ↔ Железнодорожная станция Нетания
Через Цир-ха-Хоф (прибрежная дорога), Галей-Ям, Гиват-ха-Ирусим и Неот-Голда

Маршруты без изменения линии и расписания

1 Железнодорожная станция Нетания ↔ Мошав-Авихаил
Круговой маршрут

10 Тахана Мерказит Нетания (центральная станция Нетания) ↔ Неот-Герцль
Круговой маршрут

Маршрут с более частым прибытием автобусов

25 Эйн-ха-Тхелет ↔ Железнодорожная станция Нетания

Маршруты, номер которых изменился

43 → **143**
Школа Шай Агنون ↔ Цоран (центр)

48 → **148**
Школа Шай Агنون ↔ Тахана Мерказит (центральная станция)
Через Кфар-Нетер, Эвен-Йехуда и Бейт-Йехошуа

49 → **149**
Эйн-ха-Тхелет ↔ Железнодорожная станция Нетания

Улучшенные альтернативы проезда для отмененных маршрутов

~~3~~ **На Кирьят-Нордау**
Альтернативный вариант проезда предоставляется новым маршрутом
63 63N

~~4~~ **В центр города**
Альтернативный вариант проезда предоставляется новыми маршрутами
32 32N 60 64 67

~~6~~ **На Эйн-ха-Тхелет**
Альтернативный вариант проезда предоставляется новыми маршрутами
25 63 63N 65 66 70

~~7~~ **Тахана Мерказит Нетания (центральная станция Нетания) ↔ Ха-Хоф-ха-Ярок**
Альтернативный вариант проезда предоставляется новыми маршрутами
32 32N 67

~~8~~ **На Рамат-Ядин и Неот-Шакед**
Альтернативный вариант проезда предоставляется новым маршрутом
68

~~9~~ **Гиват-ха-Ирусим ↔ Школа Шай Агنون**
Альтернативный вариант проезда предоставляется новыми маршрутами
32 32N 63 63N 66 70

~~11~~ **К северо-западу от центра города**
Альтернативный вариант проезда предоставляется новыми маршрутами
60 63 63N 65 66 70

~~14~~ **Тахана Мерказит Нетания (центральная станция Нетания) ↔ центр города**
Альтернативный вариант проезда предоставляется новыми маршрутами
32 32N 67 71 71N **Скоро**

~~15~~ **Тахана Мерказит Нетания (центральная станция Нетания) ↔ Ха-Хоф-ха-Ярок**
Альтернативный вариант проезда предоставляется новыми маршрутами
65 69

~~18~~ **Ночные маршруты**
Альтернативный вариант проезда предоставляется новыми маршрутами
64 65

Работают ночью по четвергам, Субботним вечерам и в выходные дни, когда нет занятий.

~~20~~ **Колледж Эрмелин ↔ Железнодорожная станция Нетания**
Альтернативный вариант проезда предоставляется новыми маршрутами
60 61 62

~~21~~ **На Кирьят-ха-Шарон, Кирьят-Рабин и Мишкенот-Зевулун**
Альтернативный вариант проезда предоставляется новым маршрутом
69

~~22~~ **На Неот-Ганим**
Альтернативный вариант проезда предоставляется новыми маршрутами
60 61 62

~~23~~ **На Неот-Ганим и Бейт-ха-Альмин (кладбище)**
Альтернативный вариант проезда предоставляется новыми маршрутами
60 61 62

~~27~~ **ИКЕА ↔ ОРТ Лейбович**
Альтернативный вариант проезда предоставляется новыми маршрутами
60 61 62

~~30~~ **Железнодорожная станция Сапир ↔ Гиват-ха-Ирусим**
Альтернативный вариант проезда предоставляется новым маршрутом
32 32N

~~31~~ **Железнодорожная станция Сапир ↔ Ха-Хоф-ха-Ярок**
Альтернативный вариант проезда предоставляется новым маршрутом
61

~~48N~~ **Школа Шай Агنون ↔ Северная промышленная зона Сапир**
Альтернативный вариант проезда предоставляется новыми маршрутами
63 63N 66 70

~~50~~ **Железнодорожная станция Нетания ↔ Рамат Хен**
Альтернативный вариант проезда предоставляется новыми маршрутами
67 69 71 71N **Скоро**

~~51~~ **Школа Шай Агنون ↔ Железнодорожная станция Нетания**
Альтернативный вариант проезда предоставляется новыми маршрутами
16 25 65

~~52~~ **Железнодорожная станция Сапир ↔ Ха-Хоф-ха-Ярок**
Альтернативный вариант проезда предоставляется новыми маршрутами
68 71 71N **Скоро**

~~53~~ **Железнодорожная станция Сапир ↔ Ха-Хоф-ха-Ярок**
Альтернативный вариант проезда предоставляется новыми маршрутами
60 65 69

Новый маршрут

60

מקסטרה
נהגים לתת יתרון

Терминал Эйн-ха-Тхелет

Бейт-ха-Альмин (кладбище)

Этот маршрут обслуживает районы Неот-Ганим [Ватиким], Кирьят-Рабин [Ха-Замир] и северо-запад центра города [Борохов], и соединяет их с важными пунктами назначения: с больницей Ланиадо, центральной автобусной станцией, Битуах Леуми, железнодорожной станцией Нетания, промышленной зоной Кирьят-Элиэзер и кладбищем.



*В ближайшем будущем новые станции будут добавлены в некоторые линии
*На некоторых улицах есть несколько станций

Условные обозначения:
 Станция отправления/станция назначения
 Улицы, где останавливается линия
 Разный маршрут в направлении туда/обратно

Новый маршрут

61

מקסטרה
נהגים לתת יתרון

Тахана Мерказим Ха-Хоф-ха-Ярок

Этот маршрут обслуживает районы Неот-Ганим [Ватиким], Кирьят-Рабин [Ха-Замир], Кирьят-ха-Шарон, Ир-Ямим и Полег, и соединяет их с важными пунктами назначения: с центральной автобусной станцией, Битуах Леуми, железнодорожной станцией Нетания, стадионом, коммерческими районами, муниципалитетом Нетании, железнодорожной станцией Сапир, промышленной зоной Сапир и торговым центром Ир-Ямим.

- Учреждение Битуах Леуми
- Центральная автобусная станция
- Железнодорожная станция Нетания
- Железнодорожная станция Сапир
- Торговый центр Ир-Ямим
- Ха-Хоф-ха-Ярок

*В ближайшем будущем новые станции будут добавлены в некоторые линии
*На некоторых улицах есть несколько станций

Условные обозначения:
 Станция отправления/станция назначения
 Улицы, где останавливается линия
 Разный маршрут в направлении туда/обратно



Новый маршрут

62

אקסטרה
טובים לתת יתר

Терминал
Эйн-ха-Тхелет

Железнодорожная
станция Сапир

Этот маршрут обслуживает районы Неот-Ганим [Ватиким], Неот-Герцль [Рейнс], Пардес-ха-Гадуд, Кирьят-Санз и Эйн-ха-Тхелет, и соединяет их с важными пунктами назначения: с больницей Ланиадо, центральной автобусной станцией, Битуах Леуми, академическим колледжем Нетании, муниципалитетом Нетании, железнодорожной станцией Сапир и промышленной зоной Сапир.



*В ближайшем будущем новые станции будут добавлены в некоторые линии
*На некоторых улицах есть несколько станций

- Условные обозначения:
- Станция отправления/станция назначения
 - Улица, где останавливается линия
 - ↔ Разный маршрут в направлении туда/обратно

Новый маршрут

63

אקסטרה
טובים לתת יתר

Терминал
Эйн-ха-Тхелет

Железнодорожная
станция Сапир

Этот маршрут обслуживает районы Кирьят-Нордау, северо-запад центра города, северо-восток центра города и вдоль главных осей [Бен-Цви, Беньямин, Вайцман] и соединяет их с важными пунктами назначения: с больницей Ланиадо, центральной автобусной станцией, муниципалитетом Нетании, железнодорожной станцией Сапир и промышленной зоной Сапир. Этот маршрут возмещает отмену маршрутов 3, 6, 9, 11, 48х.



*В ближайшем будущем новые станции будут добавлены в некоторые линии
*На некоторых улицах есть несколько станций

- Условные обозначения:
- Станция отправления/станция назначения
 - Улица, где останавливается линия
 - ↔ Разный маршрут в направлении туда/обратно

Новый маршрут




64

אקסטרה
טובים לתת יתרון

Терминал Эйн-ха-Тхелет

Железнодорожная станция Сапир

Этот маршрут обслуживает районы Эйн-ха-Тхелет, Кирьят-Санз, северо-запад центра города, юг центра города, Ноф-ха-Таелет и основные оси [Беньямин, Бен-Цви], и соединяет их с важными пунктами назначения: с больницей Ланиадо, муниципалитетом Нетанин, железнодорожной станцией Сапир, промышленной зоной Сапир. Маршрут также работает ночью по четвергам, Субботним вечерам и в выходные дни, когда нет занятий.

-  Железнодорожная станция Сапир
-  Больница Ланиадо
-  Муниципалитет

Сдерот-Ница

Усишкин

Ха-Боним

Терминал Эйн-ха-Тхелет

Ха-Мелахим
Диврей-Хаим
Ха-Рав-Маймон
Ха-Рав-Герцог
Шломо-ха-Мелех
Давид-ха-Мелех
Махнес
Жаботински
Сдерот-Бен-Ави
Сдерот-Беньямин
Сдерот-Бен-Цви
Шалом Алейхем
Ха-Гавиш
Ха-Мехкар
Ха-Цоран
Сдерот-Гиборей-Израэль
Ха-Труфа
Яд-Харуцим



Новый маршрут

65

אקסטרה
טובים לתת יתרון








Терминал Эйн-ха-Тхелет

Ха-Хоф-ха-Ярок

Этот маршрут обслуживает район Кирьят-ха-Шарон и Полег [улица Шазар] с промышленной зоной Сапир, центром города и больницей Ланиадо, а также районы Эйн-ха-Тхелет, Кирьят-Санз, центр города [по улицам Герцль-Вайцман], и соединяет их с важными пунктами назначения: с больницей Ланиадо, центральной автобусной станцией, Битуах Леуми, промышленной зоной Кирьят-Элизер, промышленной и торговой зоной Полег, торговым центром Ир-Ямим и Ха-Хоф-ха-Ярок. Маршрут также работает ночью по четвергам, Субботним вечерам и в выходные дни, когда нет занятий.




Терминал Эйн-ха-Тхелет

Ха-Мелахим
Ха-Рав-Маймон
Камиль Хойсманс
Нахум Соколов
Сдерот-Хаим-Вайцман
Герцль
Ха-Оразим
Давид Пинкас
Дерех-Дегания
Бенни В. Райх
Ха-Мехкар
Ха-Гавиш
Сдерот-Гиборей-Израэль
553
Зальман Шазар
Эхуд Манор
Шош Атари
Ха-Хоф-ха-Ярок

-  Учреждение Битуах Леуми
-  Центральная автобусная станция
-  Железнодорожная станция Нетания
-  Торговый центр Ир-Ямим
-  Больница Ланиадо
-  Ха-Хоф-ха-Ярок
-  Городской рынок




*В ближайшем будущем новые станции будут добавлены в некоторые линии

*На некоторых улицах есть несколько станций

- Условные обозначения:**
-  Станция отправления/станция назначения
 -  Улица, где останавливается линия
 -  Разный маршрут в направлении туда/обратно

*В ближайшем будущем новые станции будут добавлены в некоторые линии

*На некоторых улицах есть несколько станций

- Условные обозначения:**
-  Станция отправления/станция назначения
 -  Улица, где останавливается линия
 -  Разный маршрут в направлении туда/обратно

Новый маршрут

66




אקסטרה
טוגים לתת יתיר




Школа Шай Аггон

Железнодорожная станция Сапир

Этот скоростной маршрут обслуживает север города, вдоль основных осей Вайцман, Беньямин, Бен-Цви и соединяет их с промышленной зоной Сапир и железнодорожной станцией Сапир.

Ха-Боним

- Школа Шай Аггон
- Ха-Рав-Йосеф-Элиашив
- Профессор Альберт Эйнштейн
- Нахум Соколов
- Сдерот-Хаим-Вайцман  
- Сдерот-Беньямин
- Сдерот-Бен-Цви
- Шалом Алейхем
- Сдерот-Гиборей-Израэль
- Ха-Труфа
- Яд-Харуцим 

-  Центральная автобусная станция
-  Железнодорожная станция Сапир
-  Городской рынок

*В ближайшем будущем новые станции будут добавлены в некоторые линии
*На некоторых улицах есть несколько станций

- Условные обозначения:**
- Станция отправления/станция назначения
 - Улица, где останавливается линия
 - ↻ Разный маршрут в направлении туда/обратно

Новый маршрут

67

אקסטרה
טוגים לתת יתיר

Железнодорожная станция Нетания

Синема-Сити















Этот маршрут обслуживает юг центра города [Сдерот-Беньямин, Ноф-ха-Таелет, Галей-ха-Ям, Неот-Шакед [Азорим], Кирьят-Нордау [улица Лавон], и соединяет их с важными пунктами назначения: с железнодорожной станцией Нетания, центральной автобусной станцией, Битуах Леуми, промышленной и торговой зоной Полег, железнодорожной станцией Сапир, муниципалитетом Нетании и Синема-Сити.

*В ближайшем будущем новые станции будут добавлены в некоторые линии
*На некоторых улицах есть несколько станций

- Условные обозначения:**
- Станция отправления/станция назначения
 - Улица, где останавливается линия
 - ↻ Разный маршрут в направлении туда/обратно

Ицхак Гринбойм

Ха-Боним

- Желез. станция Нетания 
- Шоссе 57 
- Герцль 
- Сдерот-Беньямин 
- Сдерот-Бен-Гурион
- Сдерот-Овед-Бен-Ами
- Симха Эрлих
- Арье-Моцкин
- Доктор-Стоп
- Доктор-Шморек
- Сдерот-Бен-Цви
- Сдерот-Пинхас-Лавон
- Сдерот-Бен-Гурион
- Сдерот-Гиборей-Израэль
- Ха-Оманут
- Яд-Харуцим 
- Ха-Труфа
- Сдерот-Гиборей-Израэль
- Ха-Мехашев
- Ха-Цоран 
- Ха-Итстадион
- Ха-Мехкар
- Синема-Сити 
- Учреждение Битуах Леуми 
- Центральная автобусная станция 
- Железнодорожная станция Нетания 
- Железнодорожная станция Сапир 
- Синема-Сити 
- Муниципалитет 
- Городской рынок 

Новый маршрут

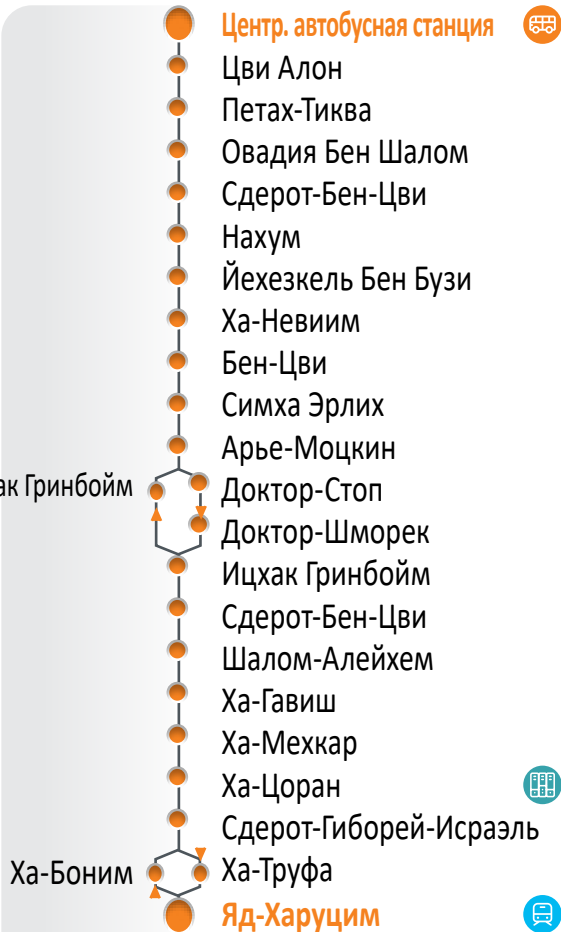
68 X 68

אקסטרה אקסטרה
נהגים לתת יותר

Центральная
автобусная станция Ицхак Гринбойм

Железнодорожная
станция Сапир

Этот модернизированный маршрут соединяет районы Рамат-Ядин [Дора] и Неот-Шакед [Азорим] с центральной автобусной станцией, муниципалитетом Нетании, промышленной и торговой зоной Полег и железнодорожной станцией Сапир. Этот маршрут возмещает отмену маршрута номер 8.



- Центральная автобусная станция
- Железнодорожная станция Сапир
- Муниципалитет

*В ближайшем будущем новые станции будут добавлены в некоторые линии
*На некоторых улицах есть несколько станций

- Условные обозначения:
- Станция отправления/станция назначения
 - Улица, где останавливается линия
 - Разный маршрут в направлении туда/обратно

Новый маршрут

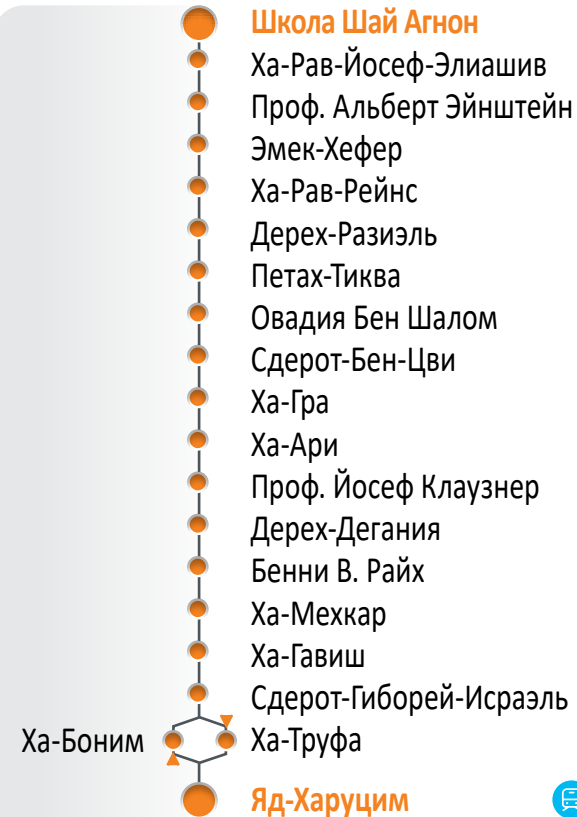
69

אקסטרה אקסטרה
נהגים לתת יותר

Школа Шай Агنون

Железнодорожная
станция Сапир

Этот маршрут обслуживает районы Кохав-ха-Цафон, Неот-Герцль [улица Рейнс], улица Петах-Тиква, Рамат-Хен, Гешер-ха-Ари, Кирьят-ха-Шарон и соединяет их с важными пунктами назначения: с центральной автобусной станцией, академическим колледжем Нетании, промышленной и торговой зоной Полег и железнодорожной станцией Сапир.



- Железнодорожная станция Сапир

*В ближайшем будущем новые станции будут добавлены в некоторые линии
*На некоторых улицах есть несколько станций

- Условные обозначения:
- Станция отправления/станция назначения
 - Улица, где останавливается линия
 - Разный маршрут в направлении туда/обратно

Новый маршрут

70

אקסטרה
טוגים לתת יתור

Круговой маршрут Школа Шай Агنون

Ир-Ямим

Этот маршрут обслуживает районы Эйн-ха-Тхелет, Кирьят-Санз, северо-запад центра города, юг центра города, Ноф-ха-Таелет и основные оси [Беньямин, Бен-Цви], и соединяет их с важными пунктами назначения: с больницей Ланиадо, муниципалитетом Нетания, железнодорожной станцией Сапир и промышленной зоной Сапир. Маршрут также работает ночью по четвергам, Субботним вечерам и в выходные дни, когда нет занятий.

Школа Шай Агنون



Узи Хитман

- Центральная автобусная станция
- Городской рынок

*В ближайшем будущем новые станции будут добавлены в некоторые линии
*На некоторых улицах есть несколько станций

- Условные обозначения:**
- Станция отправления/станция назначения
 - Улица, где останавливается линия
 - Разный маршрут в направлении туда/обратно

Скоро

71 X71

אקסטרה
טוגים לתת יתור

Железнодорожная станция Нетания

Железнодорожная станция Сапир

Это микроавтобусный маршрут по районам Агамим, Рамат-Ядин, Рамат-Хен, Бен-Цион, Ноф-ха-Шарон, Рамат-Эфраим, до центральной автобусной станции, Битуах Леуми, железнодорожной станции Нетания, промышленной зоны Сапир и железнодорожной станции Сапир.

*В ближайшем будущем новые станции будут добавлены в некоторые линии
*На некоторых улицах есть несколько станций

- Условные обозначения:**
- Станция отправления/станция назначения
 - Улица, где останавливается линия
 - Разный маршрут в направлении туда/обратно



- Учреждение Битуах Леуми
- Центральная автобусная станция
- Железнодорожная станция Нетания
- Железнодорожная станция Сапир

Изменение маршрута

16

אקסטרה
נהגים לתת יותר

Школа Шай Агнон



Железнодорожная станция Нетания

Этот маршрут меняет свою конечную точку на Неот-Герцль и соединяет районы Кохав-ха-Цафон и улицу Рейнс с железнодорожной станцией Нетания.

- Школа Шай Агнон
- Ха-Рав-Йосеф-Элиашив
- Проф. Альберт Эйнштейн
- Эмек-Хефер
- Ха-Рав-Рейнс
- Дерех-Разиэль
- Герцль
- Желез. станция Нетания



- Учреждение Битуах Леуми
- Железнодорожная станция Нетания

*В ближайшем будущем новые станции будут добавлены в некоторые линии
*На некоторых улицах есть несколько станций

- Условные обозначения:**
- Станция отправления/станция назначения
 - Улица, где останавливается линия
 - ↔ Разный маршрут в направлении туда/обратно

Изменение маршрута

X32 32

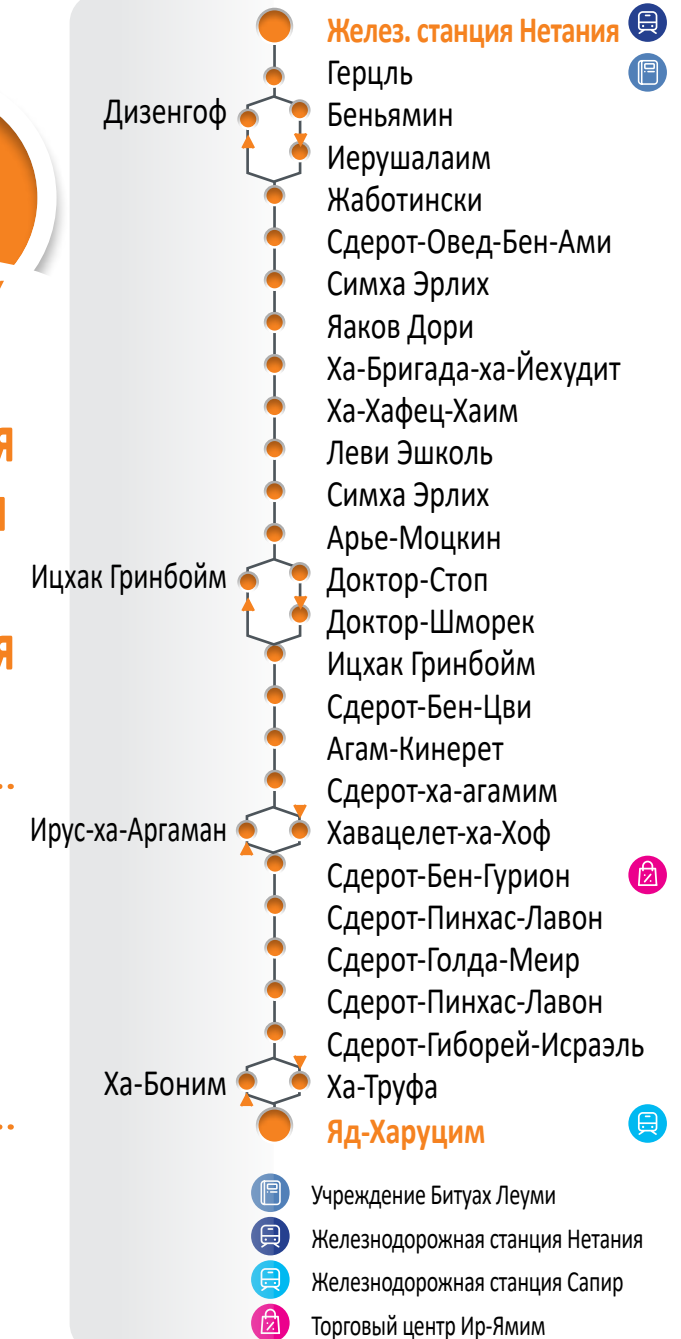
אקסטרה
נהגים לתת יותר

Железнодорожная станция Нетания



Железнодорожная станция Сапир

Этот маршрут меняется и теперь соединяет центр города и районы Ноф-ха-Таелет, Галей-Ям, Неот-Шакед, Агамим, Ха-Ирусим, Голда, с центральной автобусной станцией, железнодорожной станцией Нетания, торговым центром Ир-Ямим, промышленной зоной Сапир и железнодорожной станцией Сапир.



*В ближайшем будущем новые станции будут добавлены в некоторые линии
*На некоторых улицах есть несколько станций

- Условные обозначения:**
- Станция отправления/станция назначения
 - Улица, где останавливается линия
 - ↔ Разный маршрут в направлении туда/обратно

У вас вопросы?

Где можно посмотреть расписание новых маршрутов?

Расписания всех маршрутов имеются на сайте extrapt.co.il и в приложениях общественного транспорта для планирования поездок. Кроме того, вы можете позвонить в сервисный центр «Экстра» по номеру *6747 и в сервисный центр Министерства транспорта и безопасности дорожного движения «Коль-Кав» по номеру *8787.

Изменяются ли тарифы?

Подробную информацию о новых тарифах в рамках сервисной революции в сфере общественного транспорта «Дэрех Шава» вы можете получить на сайте pti.org.il.

Как можно оплатить автобусный проезд?

Оплатить поездку можно картой Рав-Кав или одним из приложений для оплаты проезда в общественном транспорте, которые можно загрузить из магазина приложений на ваше смарт-устройство - Moovit, Pango, Rav-Pass, Cello, и зарегистрироваться в сервисе.

При посадке в автобус отсканируйте наклейку со штрих-кодом с помощью приложения и выберите пункт назначения.

Оплата осуществляется в конце месяца по кредиту, введенному в приложение, согласно поездкам, а также скидкам, на которые вы имеете право.

Для получения дополнительной информации о покупке или пополнении карты Рав-Кав посетите веб-сайт Рав-Кав Он-Лайн или веб-сайт ХопОн Рав-Пас.

Изменились ли автобусы?

В рамках модернизации сети общественного транспорта в Нетании, было закуплено 60 новых электробусов, которые начнут курсировать в эти дни на благо пассажиров. Посадка во все автобусы осуществляется с обеих дверей, а также все автобусы доступны для людей с ограниченными возможностями.

Должен ли я подтверждать (оплачивать) каждую поездку?

Да! В каждой поездке и для каждого пассажира действует обязательство подтверждения поездки. Те, у кого имеется подписка Хофши-Арци, также обязаны пройти подтверждения. Обратите внимание, что система наблюдения и контроля расширилась, пожалуйста, избегайте лишних неудобств.

Знайте, что неуплата влечет за собой увеличение штрафа и является уголовным преступлением!

Где я могу получить услуги по билету Рав-Кав?

Различные услуги, такие как информация, выдача и взимание платы, можно получить в аппаратах «Аль-ха-Кав» на центральной автобусной станции, в центре «Алон» в Кирьят-ха-Шароне и в любом из аппаратов «Аль-ха-Кав» по всей стране.

Информацию о локациях аппаратов вы можете получить на сайте компании www.extrapt.co.il.

Что делать в случае пропажи?

Если вы что-то потеряли, вы можете связаться с ответственным по пропажам, позвонив по номеру *6747 добавочный номер 6.

Время работы бюро по пропажам 08:00-16:00, центральная автобусная станция Нетании, 2-й этаж, приемная. Мы сделаем все, что в наших силах, чтобы как можно скорее вернуть вам пропажу.

Можно ли садиться в автобус с животными?

В автобусе можно перевозить только тех животных, размеры которых позволяют разместить их на коленях у пассажира, либо пассажир несет их на руках, и они удерживаются, будучи привязанными поводком. Другие животные должны быть помещены в клетку или корзину, которая будет помещена вышеописанным образом на колени пассажира.

Эти инструкции не распространяются на собак-поводырей, которые находятся на поводке и сопровождают слепых.

Можно ли садиться в автобус с велосипедом/доской для серфинга/самокатом/детской коляской?

Можно садиться с детской коляской.

С велосипедом или самокатом только в сложенном виде. С доской для серфинга не разрешается.

Пассажиры, внимание!

Изменения автобусных маршрутов на железнодорожных станциях Нетании:

Железнодорожная станция Сапир

Маршруты ~~30~~ ~~31~~ ~~32~~ ~~43~~ ~~52~~ ~~53~~ от железнодорожной станции Сапир **отменены** и заменены множеством новых автобусных маршрутов к избранным пунктам назначения.

Пункт назначения:	Номер маршрута:	Пункт назначения:	Номер маршрута:
Академический колледж Нетании	62, 61	Рамат-Ядин (Дора)	68
Стадион Нетании, Синема-Сити	67, 61	Рамат-Полег, Ир-Ямим	61
Колледж Эрмелин	69, 68, 64, 63 ^к , 61	Кирьят-Норда (Пинхас-Лавон)	68
Кирьят-ха-Шарон	69, 62, 61	Кирьят-Норда (Кацнельсон, Шай Агنون, Нордау)	63 ^к
Кирьят-Рабин (Амалия)	61	Бен-Цви, Беньямин	64
Неот-Шакед (регионы)	68	Бен-Цви, Беньямин	66
	На улице Яд-Харуцим, напротив железнодорожной станции остановка номер 36018		Через Колледж Эрмелин и муниципалитет Прямой маршрут
	67		

Железнодорожная станция Нетания | западная сторона

Маршруты ~~14~~ ~~27~~ ~~50~~ ~~51~~ ~~52~~ от железнодорожной станции Нетания отменены и заменены множеством новых автобусных маршрутов к избранным пунктам назначения.

Пункт назначения:	Номер маршрута:
Тахана-Мерказит (центральная станция)	67, 32
Район Неот-Герцль	16
Больница Ланиадо	25
Суд Ха-Шалом, торговый центр Ха-Шарон	67, 32, 25
Городской рынок, Сдерот Вайцман	25
Район Ноф-ха-Таелет, Галей-ха-Ям	67, 32
Неот-Шакед (регионы)	
Район Агамим, ха Ирусим	32

Железнодорожная станция Нетания | восточная сторона

Маршруты ~~20~~ ~~53~~ от железнодорожной станции Нетания отменены и заменены множеством новых автобусных маршрутов к избранным пунктам назначения.

Пункт назначения:	Номер маршрута:
Район Неот-Ганим	60
Район Неот-Ганим	61
Кирьят-Рабин (Амалия)	61
Кирьят-ха-Шарон	61, 65
Центр и северо-запад города	60
*Остановка номер 33004 (на юг) по улице Ха-Орзим не требует перехода дороги.	
*Остановка номер 39427 (на север) по улице Ха-Орзим находится напротив остановкой номер 33004 и требует перехода дороги.	



Для дополнительной информации

Посетите сайт extrapt.co.il

Или звоните на горячую линию «Экстра» *6747

Или на горячую линию «Коль-Кав» *8787

Или отсканируйте QR-код

Революция в общественном транспорте «Дерех Шава»
соединяет Израиль с помощью общественного транспорта.

Для получения подробной информации о ежемесячных
абонеентах, стоимости проезда в зависимости от
расстояния, бесплатном проезде для лиц старше 75 лет,
скидках и льготах введите в поиск «Дерех Шева» или
позвоните на горячую линию *8787



דרה
שווה

מהפכה
בתחבורה
הציבורית